

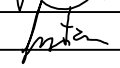

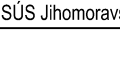


E



SOUŘADNICOVÝ SYSTÉM: S-JTSK
VÝŠKOVÝ SYSTÉM: Bpv

VEDOUCÍ PROJEKTANT	Ing. Martin ŘEHULKA		 Projekční kancelář PRIS spol. s r.o. OSOVA 20, 625 00 BRNO tel. / fax 547 212 053, e-mail info@pris.cz		
ZODPOVĚDNÝ PROJEKTANT	Ing. Adam RUSSNÁK				
VYPRACOVAL	Ing. Jonáš GRATZA				
KONTROLOVAL	Ing. Jiří ŠRUBAŘ				
KRAJ	JIHOMORAVSKÝ	OBJEDNATEL DOKUMENTACE	SÚS Jihomoravského kraje, p.o.k	DATUM	05/2020
AKCE				FORMÁT	A4
III-37913 Drásov most 37913-3 - PDPS, SP SO 201 Most ev.č. 37913-3				MĚŘÍTKO	-
				STUPEŇ	PDPS
				ČÍS. ZAKÁZKY	20043
				ARCHIVNÍ ČÍS.	E_DOK.doc
PŘÍLOHA				ČÍS. SOUPRAVY	ČÍS. VÝKRESU
DOKLADY					1

Seznam dokladů

Název akce: **III-37913 Drásov most 37913-3 - PDPS, SP**

Stupeň: **PDPS**

Oprávnění k činnosti:

- 1 Plná moc pro zastupování
- 2 Doklad o autorizaci
- 3 Výpis z živnostenského rejstříku
- 4 Certifikát ISO 9001

Vyjádření o existenci sítí a stanoviska k záměru

- 5 CETIN
- 6 ČD - Telematika a.s
- 7 E.ON Česká republika
- 8 Ecenviconsult, s.r.o
- 9 TOS Kuřim -OS a.s.
- 10 GasNet s.r.o
- 11 Městys Drásov - ČOV
- 12 MO-SEM
- 13 SÚS JMK správce silnice
- 14 T-Mobile Czech Republic a.s.
- 15 VAS
- 16 Vodafone Czech Republic a.s.

Vyjádření a stanoviska k záměru

- 17 MO-SEM
- 18 KÚ Jihomoravského kraje OŽP EIA
- 19 MÚ Tišnov OŽP - souhrné stanovisko
- 20 MÚ Tišnov OŽP - § 4
- 21 MÚ Tišnov OŽP - odpady
- 22 KÚ Jihomoravského kraje OŽP NATURA
- 23 Lesy ČR
- 24 MěÚ Tišnov Odbor dopravy - vyjádření
- 25 MěÚ Tišnov Odbor dopravy -souhlas s DIO
- 26 MěÚ Tišnov OÚP
- 27 PČR KŘ Brno
- 28 Městys Drásov - vyjádření
- 29 Městys Drásov -souhlas s DIO
- 30 HZS Brno
- 31 Povodí Moravy
- 32 KÚ Jihomoravského kraje Odbor dopravy- souhlas s DIO
- 33 Obec Rohozec souhlas s DIO
- 34 Obec Železné - souhlas s DIO
- 35 Obec Všechnovice - souhlas s DIO
- 36 Obec Unín - souhlas s DIO
- 37 MÚ Tišnov OŽP - § 17
- 38 KHS JMK stanovisko k PD - bude doplněno

Vyjádření dotčených správců inženýrských sítí:

- 39 CETIN (Česká telekomunikační infrastruktura a.s.)
- 40 E.ON Česká republika
- 41 GasNet s.r.o
- 42 ČOV Drásov-Malhostovice

Vyjádření majitelů dotčených a sousedních pozemků:

- 43 Městys Drásov
- 44 ÚZSVM

Zápisy z projednání:

- Z1 Záznam z výrobního výboru ze dne 13.3.2019
- Z2 Záznam z výrobního výboru ze dne 14.6.2019

Stavební povolení

Příloha č. 2

PLNÁ MOC

ZMOCNITEL

Správa a údržba silnic Jihomoravského kraje, příspěvková organizace kraje

sídlem Žerotínovo náměstí 449/3, 602 00 Brno
zapsaná v OR u Krajského soudu v Brně,
zastoupena Ing. Zdeňkem Komůrkou, ředitelem

IČO: 70932581
sp. zn. Pr 287

zmocňuje

ZMOCNĚNCE

Projekční kancelář PRIS spol. s r.o.

Sídlem: Osová 20, 625 00 Brno
zapsaná u KS v Brně,
zastoupena Ing. Martinem Řehulkou, jednatelem společnosti

IČO: 46974806
sp. zn. C7545

k jednání s fyzickými i právnickými osobami, orgány státní správy a samosprávy za účelem získání podkladů, dokladů a stanovisek potřebných pro vydání společného územního a stavebního povolení na stavbu:

„III/37913 Drásov most 37913-3“

Zmocněnec je oprávněn jednat s fyzickými i právnickými osobami svým jménem. Doklady a stanoviska musí být vydány na jméno zmocnitele.

Zmocněnec je oprávněn udělit plnou moc v rozsahu této plné moci jiné osobě; takovou osobou může být pouze zaměstnanec zmocněnce.

V Brně, dne **01 -03- 2019**

*Správa a údržba silnic
Jihomoravského kraje,
příspěvková organizace kraje
Žerotínovo náměstí 449/3, 602 00 BRNO
IČO: 709 32 581 (2)ř*

Ing. Zdeněk Komůrka

ředitel

Správa a údržba silnic Jihomoravského kraje,
příspěvková organizace kraje

Zmocnění přijímám

05 -03- 2019

Ing. Martin Řehulka
Projekční kancelář PRIS spol. s r.o.
Osová 20, 625 00 Brno
IČ: 46 97 48 06
DIČ: CZ46974806

Ing. Martin Řehulka

Jednatel spol.

Projekční kancelář PRIS spol. s r.o.

OSVĚDČENÍ O AUTORIZACI

číslo 18 968

vydané

Českou komorou autorizovaných inženýrů a techniků

činných ve výstavbě

podle zákona ČNR č.360/1992 Sb.

Ing. Martin Řehulka

jméno a příjmení

700518/4472

rodné číslo

je

autorizovaným inženýrem

v oboru

mosty a inženýrské konstrukce

V seznamu autorizovaných osob vedeném ČKAIT je veden pod číslem

1003412

a je oprávněn užívat autorizační razítko, jehož kontrolní otisk

je uveden zde:



Autorizace je udělena ke dni 3.12.1999

Ing. Václav Mach
předseda ČKAIT

Magistrát města Brna
Živnostenský úřad města Brna
Malinovského nám. 3, 601 67 Brno

Č. j.: ZUMB/30421/2009/Fe/3

Výpis z živnostenského rejstříku

Obchodní firma: **Projekční kancelář PRIS spol. s r.o.**
Sídlo: **Osová 717/20, 625 00, Brno - Starý Lískovec**
Identifikační číslo: **46974806**

Živnostenské oprávnění č. 1

Předmět podnikání: **Projektová činnost ve výstavbě**
Vznik oprávnění: **19.10.1992**
Doba platnosti oprávnění: **na dobu neurčitou**

Živnostenské oprávnění č. 2

Předmět podnikání: **Výroba, obchod a služby neuvedené v přílohách 1 až 3 živnostenského zákona**
Obory činnosti: **Vydavatelské činnosti, polygrafická výroba, knihařské a kopírovací práce
Zprostředkování obchodu a služeb
Velkoobchod a maloobchod
Poradenská a konzultační činnost, zpracování odborných studií a posudků
Příprava a vypracování technických návrhů, grafické a kresličské práce**
Vznik oprávnění: **19.10.1992**
Doba platnosti oprávnění: **na dobu neurčitou**

Úřad příslušný podle § 71 odst. 2 živnostenského zákona: **Magistrát města Brna**

V Brně dne 16.11.2009



Fenclová
JUDr. Dobromila Macháčková
vedoucí Živnostenského úřadu města Brna
v z. Ing. Jiřina Fenclová



STAVCERT

Praha, spol. s r. o.

U Výstaviště 3, Praha 7

**CERTIFIKAČNÍ ORGÁN PROVÁDĚJÍCÍ CERTIFIKACI
SYSTÉMŮ MANAGEMENTU**

akreditovaný Českým institutem pro akreditaci, o.p.s. (ČIA)

ČIA je signatářem multilaterální dohody EA a IAF o vzájemném uznávání



vydává

CERTIFIKÁT

pro

Projekční kancelář PRIS spol. s r.o.

Osová 20, 625 00 Brno

IČ: 46974806

Tímto certifikátem se potvrzuje, že zavedený a udržovaný

system managementu kvality

pro

projektovou činnost v investiční výstavbě

odpovídá požadavkům

ČSN EN ISO 9001:2009

Certifikát č. QMS-4006/2017

První certifikace: 2.prosince 1998

V Praze dne 19.1.2017



Platnost do 19.1.2020

Ing. Pavel Florian
jednatel

**VYJÁDŘENÍ O EXISTENCI SÍTĚ ELEKTRONICKÝCH KOMUNIKACÍ
společnosti Česká telekomunikační infrastruktura a.s.
(„Vyjádření“)**

**A VŠEOBECNÉ PODMÍNKY OCHRANY SÍTĚ ELEKTRONICKÝCH KOMUNIKACÍ
společnosti Česká telekomunikační infrastruktura a.s.
(„Všeobecné podmínky ochrany SEK“)**

toto Vyjádření a Všeobecné podmínky ochrany SEK je vydané dle ustanovení § 101 zákona č. 127/2005 Sb., o elektronických komunikacích a o změně některých souvisejících zákonů, v účinném znění („**Zákon o elektronických komunikacích**“), a dle ustanovení § 161 zákona č. 183/2006 Sb., o územním plánování a stavebním řádu, v účinném znění („**Stavební zákon**“), a dle příslušných ustanovení zákona č. 89/2012 Sb., občanský zákoník, v účinném znění („**Občanský zákoník**“)

Číslo jednací: 594877/19

Číslo žádosti: 0119 427 809 („Žádost“)

Název akce („Stavba“)	III/37913 Drásov most 37913-3	
Důvod vydání Vyjádření („Důvod vyjádření“)	Informace o poloze sítě	
Žadatel	Projekční kancelář PRIS spol. s r.o., kontaktní osoba: Projekční kancelář PRIS spol. s r.o. , Osová 717/20, Brno, 62500	
Stavebník	-- neuvedeno --, , -- neuvedeno --, 0	
Zájmové území	Okres	Brno-venkov
	Obec	Drásov
	Kat. území / č. parcely	Drásov
Platnost Vyjádření	4. 4. 2021 („Den konce platnosti Vyjádření“)	

Žadatel Žádostí určil a vyznačil Zájmové území, jakož i určil Důvod Vyjádření.

Na základě určení a vyznačení Zájmového území Žadatelem a na základě určení Důvodu Vyjádření vydává společnost Česká telekomunikační infrastruktura a.s. následující Vyjádření:

Dojde ke střetu se sítí elektronických komunikací (dále jen „SEK“) společnosti **Česká telekomunikační infrastruktura a.s.**

- (I) Na Žadatelem určeném a vyznačeném Zájmovém území se vyskytuje SEK společnosti Česká telekomunikační infrastruktura a.s.; a
- (II) Stavebník nebo jím pověřená třetí osoba je povinen řídit se Všeobecnými podmínkami ochrany SEK, které jsou nedílnou součástí Vyjádření; a
- (III) pro případ, že bude nezbytné přeložení SEK, zajistí vždy takové přeložení SEK její vlastník, společnost Česká telekomunikační infrastruktura a.s. Stavebník, který vyvolal překládku SEK je dle ustanovení § 104 odst. 17 Zákona o elektronických komunikacích povinen uhradit společnosti Česká telekomunikační infrastruktura a.s. veškeré náklady na nezbytné úpravy dotčeného úseku SEK, a to na úrovni stávajícího technického řešení; a
- (IV) pro účely přeložení SEK dle bodu (III) tohoto Vyjádření je Stavebník povinen uzavřít se společností Česká telekomunikační infrastruktura a.s. Smlouvu o realizaci překládky SEK; a
- (V) Stavebník a/nebo Žadatel není oprávněn užít toto Vyjádření k podání jakékoliv žádosti o vydání jakéhokoliv správního rozhodnutí či jiného rozhodnutí majícího obdobný charakter.

Číslo jednací: 594877/19

Číslo žádosti: 0119 427 809

Vyjádření je platné pouze pro Zájmové území určené a vyznačené Žadatelem, jakož i pro Důvod Vyjádření stanovený a určený Žadatelem v Žádosti.

Vyjádření pozbývá platnosti i) dnem, kdy je Žadatelem a/nebo Stavebníkem použito k podání žádosti o vydání jakéhokoliv správního rozhodnutí či jiného rozhodnutí majícího obdobný charakter a/nebo dnem zahájení jakéhokoliv správního rozhodnutí či jiného rozhodnutí majícího obdobný charakter, ve kterém bylo Vyjádření použito, ii) uplynutím doby platnosti v tomto Vyjádření uvedeného, iii) změnou rozsahu Zájmového území či změnou Důvodu Vyjádření uvedeného v Žádosti a/nebo iv) porušením Všeobecných podmínek ochrany SEK, to vše v závislosti na tom, která ze skutečností rozhodná pro pozbytí platnosti Vyjádření nastane nejdříve.

Společnost Česká telekomunikační infrastruktura a.s. vydáním tohoto Vyjádření poskytla Žadateli pro Žadatelem určené a vyznačené Zájmové území veškeré informace o SEK dostupné společnosti Česká telekomunikační infrastruktura a.s. ke dni podání Žádosti.

Ze strany společnosti Česká telekomunikační infrastruktura a.s. může v některých případech docházet ke zpracování Vašich osobních údajů. Ke zpracování Vašich osobních údajů dochází vždy v souladu s platnými právními předpisy. Konkrétní zásady a podmínky zpracování osobních údajů společnosti Česká telekomunikační infrastruktura a.s. jsou dostupné na <https://www.cetin.cz/zasady-ochrany-osobnich-udaju>.

V případě dotazů k Vyjádření kontaktujte prosím asistenční linku 238 461 111.

Přílohami Vyjádření jsou:

- *Všeobecné podmínky ochrany SEK*
- *Informace k vytýčení SEK ve vlastnictví společnosti Česká telekomunikační infrastruktura a.s.*
- *Situační výkres (obsahuje Zájmové území určené a vyznačené Žadatelem a výřezy účelové mapy SEK)*

Vyjádření vydala společnost **Česká telekomunikační infrastruktura a.s.** dne: 4. 4. 2019.


Česká telekomunikační infrastruktura a.s.
Olšanská 2681/6
130 00 Praha 3
DIČ: CZ04084063


Číslo jednací: 594877/19

Číslo žádosti: 0119 427 809

VŠEOBECNÉ PODMÍNKY OCHRANY SÍTĚ ELEKTRONICKÝCH KOMUNIKACÍ společnosti Česká telekomunikační infrastruktura a.s.

1. PLATNOST VŠEOBECNÝCH PODMÍNEK

- i) Tyto Všeobecné podmínky ochrany sítě elektronických komunikací (dále jen „**VPOSEK**“) tvoří součást Vyjádření (jak je tento pojem definován níže v článku 2 VPOSEK).
- ii) V případě rozporu mezi Vyjádřením a těmito VPOSEK mají přednost ustanovení Vyjádření, pokud není těmito VPOSEK stanoveno jinak.

2. DEFINICE

Níže uvedené termíny, jsou-li použity v těchto VPOSEK a uvozeny velkým písmenem, mají následující význam, není-li těmito VPOSEK a/nebo Příslušnými požadavky stanoveno výslovně jinak:

„**CETIN**“ znamená Česká telekomunikační infrastruktura a.s. se sídlem Olšanská 2681/6, Praha 3 PSČ 130 00, IČO: 04084063, zapsaná v obchodním rejstříku vedeném Městským soudem v Praze pod spz. B 20623;

„**Den**“ je kalendářní den;

„**Kabelovod**“ podzemní zařízení sestávající se z tělesa Kabelovodu a kabelových komor, sloužící k zatahování kabelů a ochranných trubek;

„**Občanský zákoník**“ znamená zákon č. 89/2012 Sb., občanský zákoník, v účinném znění;

„**POS**“ je zaměstnanec společnosti CETIN, pověřený ochranou sítě, Pavel Markus, tel.: 602 538 503, e-mail: pavel.markus@cetin.cz;

„**Pracovní den**“ znamená Den, kromě soboty, neděle, a státních svátků a ostatních svátků ve smyslu zákona č. 245/2000 Sb., o státních svátcích, o významných dnech a o dnech pracovního klidu, v účinném znění;

„**Příslušné požadavky**“ znamená jakýkoli a každý příslušný právní předpis, vč. technických norem, nebo normativní právní akt veřejné správy či samosprávy, nebo jakékoli rozhodnutí, povolení, souhlas nebo licenc, včetně podmínek, které s ním souvisí;

„**Překládka**“ je stavba spočívající ve změně trasy vedení SEK ve vlastnictví CETIN nebo přemístění zařízení SEK ve vlastnictví CETIN; Stavebník, který Překládku vyvolal, je dle ustanovení § 104 odst. 17 Zákona o elektronických komunikacích povinen uhradit společnosti CETIN veškeré náklady na nezbytné úpravy dotčeného úseku SEK, a to na úrovni stávajícího technického řešení;

„**SEK**“ je síť elektronických komunikací ve vlastnictví CETIN;

„**Stavba**“ je stavba a/nebo činnosti ve vztahu, k níž bylo vydáno Vyjádření, a je prováděna Stavebníkem a/nebo Žadatelem v souladu s Příslušnými požadavky, povolená příslušným správním rozhodnutím vydaným dle Stavebního zákona;

„**Stavebník**“ je osoba takto označená ve Vyjádření;

„**Stavební zákon**“ je zákon č. 183/2006 Sb., o územním plánování a stavebním řádu, v účinném znění;

„**Vyjádření**“ je vyjádření o existenci sítě elektronických komunikací vydané společností CETIN dne 4. 4. 2019 pod č.j. 594877/19;

„**Zájmové území**“ je území označené Žadatelem a/nebo Stavebníkem v Žádosti;

„**Situační výkres**“ je výkres, který je přílohou Vyjádření a obsahuje Zájmové území určené a vyznačené Žadatelem v Žádosti a výřezy účelové mapy SEK;

„**Zákon o elektronických komunikacích**“ je zákon č. 127/2005 Sb., o elektronických komunikacích a o změně některých souvisejících zákonů, v účinném znění;

„**Žadatel**“ je osoba takto označená ve Vyjádření.

„**Žádost**“ je žádost, kterou Žadatel a/nebo Stavebník požádal CETIN o vydání Vyjádření.

3. PLATNOST A ÚČINNOST VPOSEK

Tyto VPOSEK jsou platné a účinné dnem odeslání Vyjádření na i) adresu elektronické pošty Stavebníka a/nebo Žadatele uvedenou v Žádosti nebo ii) adresu pro doručení prostřednictvím poštovní přepravy uvedenou Stavebníkem a/nebo Žadatelem v Žádosti.

4. OBECNÁ PRÁVA A POVINNOSTI STAVEBNÍKA A/NEBO ŽADATELE

- (i) Stavebník, Žadatel je výslovně srozuměn s tím, že SEK je veřejné prospěšným zařízením, byla zřízena ve veřejném zájmu a je chráněna Příslušnými požadavky.
- (ii) SEK je chráněna ochranným pásmem, jehož rozsah je stanoven (a) ustanovením § 102 Zákona o elektronických komunikacích a/nebo (b) právními předpisy účinnými před Zákonom o elektronických komunikacích, není-li Příslušnými požadavky stanoveno jinak.
- (iii) Stavebník, Žadatel nebo jím pověřená třetí osoba, je povinen při provádění Stavby nebo jiných prací, při odstraňování havárií a projektování staveb, řídit se Příslušnými požadavky, správnou praxí v oboru stavebnictví a technologickými postupy a je povinen učinit veškerá nezbytná opatření vyžadovaná Příslušnými požadavky k ochraně SEK před poškozením. Povinnosti dle tohoto odstavce má Stavebník rovněž ve vztahu k SEK, které se nachází mimo Zájmové území.
- (iv) Při zjištění jakéhokoli rozporu mezi údaji v Situačním výkresu, který je přílohou Vyjádření a skutečným stavem, je Stavebník a/nebo Žadatel povinen bez zbytečného odkladu, nejpozději Den následující po zjištění takové skutečnosti, zjištěný rozpor oznámit POS.
- (v) Stavebník, Žadatel nebo jím pověřená třetí osoba, je povinen každé poškození či krádež SEK bezodkladně, nejpozději Den následující po zjištění takové skutečnosti, oznámit takovou skutečnost dohledovému centru společnosti CETIN na telefonní číslo +420 238 464 190.
- (vi) Bude-li Stavebník, Žadatel nebo jím pověřená třetí osoba na společnosti CETIN požadovat, aby se jako účastník správního řízení, pro jehož účely bylo toto Vyjádření vydáno, vzdala práva na odvolání proti rozhodnutí vydanému ve správním řízení, je oprávněn kontaktovat POS.

5. POVINNOSTI STAVEBNÍKA PŘI PŘÍPRAVĚ STAVBY

- (i) Při projektování Stavby je Stavebník povinen zajistit, aby projektová dokumentace Stavby (i) zohledňovala veškeré požadavky na ochranu SEK vyplývající z Příslušných požadavků, zejména ze Zákona o elektronických komunikacích a Stavebního zákona, (ii) respektovala správnou praxi v oboru stavebnictví a technologické postupy a (iii) umožňovala, aby i po provedení a umístění Stavby dle takové projektové dokumentace byla společnost CETIN, jako vlastník SEK schopna bez jakýkoliv omezení a překážek provozovat SEK, provádět údržbu a opravy SEK.
- (ii) Nebude-li možné projektovou dokumentací zajistit některý, byť i jeden z požadavků dle předchozího odstavce (i) a/nebo umístění Stavby by mohlo způsobit, že nebude naplněn některý, byť i jeden z požadavků dle předchozího odstavce (i), vyvolá Stavebník Překládku.
- (iii) Při projektování Stavby, která se nachází nebo je u ní zamýšleno, že se bude nacházet v ochranném pásmu radiových tras společnosti CETIN a překračuje výšku 15 m nad zemským povrchem, a to včetně dočasných objektů zařízení staveníště (jeřáby, konstrukce, atd.) je Stavebník povinen písemně kontaktovat POS za účelem získání konkrétního stanoviska a podmínek k ochraně radiových tras společnosti CETIN a pro určení, zda Stavba vyvolá Překládku. Ochranné pásmo radiových tras v šíři 50m je zakresleno do situačního výkresu, který je součástí tohoto Vyjádření.

Číslo jednací: 594877/19

Číslo žádosti: 0119 427 809

VŠEOBECNÉ PODMÍNKY OCHRANY SÍTĚ ELEKTRONICKÝCH KOMUNIKACÍ společnosti Česká telekomunikační infrastruktura a.s.

- (iv) Pokud se v Zájmovém území nachází podzemní silové vedení (NN) ve vlastnictví společnosti CETIN, je Stavebník povinen ve vztahu k projektové dokumentaci zajistit totéž, co je uvedeno pod písm (i) tohoto článku 5, přičemž platí, že Stavebník vyvolá Překládku v případech uvedených pod písm (ii) tohoto článku 5.
- (v) Stavebník je povinen při projektování Stavby, která je stavbou (a) zařízení silových elektrických sítí (VN, VVN a ZVVN) a/nebo (b) trakčních vedení, provést výpočet či posouzení rušivých vlivů na SEK, zpracovat ochranná opatření, to vše dle a v souladu s Příslušnými požadavky. Stavebník je povinen nejpozději třicet (30) Dnů před podáním žádosti o vydání příslušného správního rozhodnutí k umístění Stavby dle Stavebního zákona předat POS výpočet či posouzení rušivých vlivů na SEK a zpracovaná ochranná opatření.
- (vi) Je-li Stavba v souběhu s Kabelovodem, nebo Kabelovod kříží, je Stavebník povinen nejpozději ke Dni, ke kterému započne se zpracováním projektové dokumentace ke Stavbě, oznámit POS a projednat s POS (a) veškeré případy, kdy trajektorie podvrtní a protlačí budou vedeny ve vzdálenosti menší, než je 1,5 m od Kabelovodu a (b) jakékoliv výkopové práce, které budou nebo by mohly být vedeny v úrovni či pod úrovní Kabelovodu nebo kabelové komory.
- (vii) Je-li Stavba umístěna nebo má být umístěna v blízkosti Kabelovodu, ve vzdálenosti menší, než jsou 2 m nebo kříží-li Stavba Kabelovod ve vzdálenosti menší, než je 0,5 m nad nebo kdekoliv pod Kabelovodem, je Stavebník povinen předložit POS k posouzení zakreslení Stavby v příčných řezech, přičemž do příčného řezu je Stavebník rovněž povinen zakreslit profil kabelové komory.
- 6. POVINNOSTI STAVEBNÍKA PŘI PROVÁDĚNÍ STAVBY**
- (i) Stavebník je před započítím jakýchkoliv zemních prací ve vztahu ke Stavbě povinen vytyčit trasu SEK na terénu dle Příslušných požadavků a dle Stavebního zákona. S vytyčenou trasou SEK je Stavebník povinen seznámit všechny osoby, které budou anebo by mohly zemní práce ve vztahu ke Stavbě provádět. V případě porušení této povinnosti bude Stavebník odpovědný společnosti CETIN za náklady a škody, které porušením této povinnosti společnosti CETIN vzniknou a je povinen je společnosti CETIN uhradit.
- (ii) Pět (5) Pracovních dní před započítím jakýchkoliv prací ve vztahu ke Stavbě je Stavebník povinen oznámit společnosti CETIN, že zahájí práce či činnosti ve vztahu ke Stavbě. Písemné oznámení dle předchozí věty zašle Stavebník na adresu elektronické pošty POS a bude obsahovat minimálně číslo jednací Vyjádření a kontaktní údaje Stavebníka.
- (iii) Stavebník je povinen zabezpečit a zajistit SEK proti mechanickému poškození, a to zpravidla dočasným umístěním silničních betonových panelů nad kabelovou trasou SEK. Do doby, než je zajištěna a zabezpečena ochrana SEK proti mechanickému poškození, není Stavebník oprávněn přejíždět vozidly nebo stavební mechanizací kabelovou trasu SEK. Při přepravě vysokých nákladů nebo při projíždění stroji, vozidly či mechanizací pod nadzemním vedením SEK je Stavebník povinen prověřit, zda výška nadzemního vedení SEK je dostatečná a umožňuje spolehlivý a bezpečný způsob přepravy nákladu či průjezdu strojů, vozidel či mechanizace.
- (iv) Při provádění zemních prací v blízkosti SEK je Stavebník povinen postupovat tak, aby nedošlo ke změně hloubky uložení nebo prostorového uspořádání SEK. V místech, kde SEK vystupuje ze země do budovy, rozváděče, na sloup apod. je Stavebník povinen vykonávat zemní práce se zvýšenou mírou opatrnosti, výkopové práce v blízkosti sloupů nadzemního vedení SEK je Stavebník povinen provádět v takové vzdálenosti od sloupu nadzemního vedení SEK, která je dostatečná k tomu, aby nedošlo nebo nemohlo dojít k narušení stability sloupu nadzemního vedení SEK. Stavebník je povinen zajistit, aby jakoukoliv jeho činností nedošlo bez souhlasu a vědomí společnosti CETIN (a) ke změně nivelety terénu, a/nebo (b) k výsadbě trvalých porostů, a/nebo (c) ke změně rozsahu a změně konstrukce zpevněných ploch. Pokud došlo k odkrytí SEK, je Stavebník povinen SEK po celou dobu odkrytí náležitě zabezpečit proti prověšení, poškození a odcizení.
- (v) Zjistí-li Stavebník kdykoliv během provádění prací ve vztahu ke Stavbě jakýkoliv rozpor mezi údaji v projektové dokumentaci a skutečností, je povinen bezodkladně přerušit práce a oznámit zjištěný rozpor na adresu elektronické pošty POS. Stavebník není oprávněn pokračovat v pracích ve vztahu ke Stavbě do doby, než získá písemný souhlas POS s pokračováním prací.
- (vi) Stavebník není bez předchozího písemného souhlasu společnosti CETIN oprávněn manipulovat s kryty kabelových komor, jakkoliv zakrývat vstupy do kabelových komor, a to ani dočasně, vstupovat do kabelových komor, jakkoliv manipulovat s případně odkrytými prvky SEK či s jakýmkoliv jiným zařízením se SEK souvisejícím. Rovněž bez předchozího písemného souhlasu společnosti CETIN není Stavebník oprávněn umístit nad trasou Kabelovodu jakoukoliv jinou síť technické infrastruktury v podélném směru.
- (vii) Byla-li v souladu s Vyjádřením a těmito VPOSEK odkryta SEK je Stavebník povinen tři (3) Pracovní dny před zakrytím SEK písemně oznámit POS zakrytí SEK a vyzvat ho ke kontrole před zakrytím. Oznámení Stavebníka dle předchozí věty musí obsahovat minimálně předpokládaný Den zakrytí, číslo jednací Vyjádření a kontaktní údaje Stavebníka. Stavebník není oprávněn provést zakrytí do doby, než získá písemný souhlas POS se zakrytím.
- 7. ROZHODNÉ PRÁVO**
- Vyjádření a VPOSEK se řídí českým právem, zejména Občanským zákoníkem, Zákonem o elektronických komunikacích a Stavebním zákonem. Veškeré spory z Vyjádření či VPOSEK vyplývající budou s konečnou platností řešeny u příslušného soudu České republiky.
- 8. PÍSEMNÝ STYK**
- Písemným stykem či pojmem „písemně“ se pro účely Vyjádření a VPOSEK rozumí předání zpráv jedním z těchto způsobů:
- v listinné podobě;
 - e-mailovou zprávou s uznávaným elektronickým podpisem dle zák. č. 297/2016 Sb., o službách vytvářejících důvěru pro elektronické transakce, v účinném znění; a/nebo e-mailovou zprávou zaslanou na adresu POS.
- 9. ZÁVĚREČNÁ USTANOVENÍ**
- (i) Stavebník, Žadatel nebo jím pověřená třetí osoba je počinaje Dnem převzetí Vyjádření povinen užít informace a data uvedená ve Vyjádření pouze a výhradně k účelu, pro který mu byla tato poskytnuta. Stavebník, Žadatel nebo jím pověřená třetí osoba není oprávněn informace a data rozmnožovat, rozšiřovat, pronajímat, půjčovat či jinak umožnit jejich užívání třetí osobou bez předchozího písemného souhlasu společnosti CETIN.
- (ii) Pro případ porušení kterékoliv z povinností Stavebníka, Žadatele nebo jím pověřené třetí osoby, založené Vyjádřením /nebo těmito VPOSEK je Stavebník, Žadatel či jím pověřená třetí osoba odpovědný za veškeré náklady a škody, které společnosti CETIN vzniknou porušením povinnosti Stavebníka, Žadatele nebo jím pověřené třetí osoby.

Číslo jednací: 594877/19

Číslo žádosti: 0119 427 809

Informace k vytyčení SEK

V případě požadavku na vytyčení SEK ve vlastnictví společnosti CETIN se, prosím, obraťte na společnosti uvedené níže:

Česká telekomunikační infrastruktura a.s. - středisko Morava jih

se sídlem: Olšanská 2681/6, Praha 3, PSČ 13000

IČ: 04084063

DIČ: CZ04084063

kontakt: tel: 238462177 obslužná doba po-pa 7 - 15 hod

Vegacom, a.s. - výhradní dodavatel společnosti Česká telekomunikační infrastruktura a.s.

se sídlem: Holzova 14, 628 00 Brno

IČ: 25788680

DIČ: CZ25788680

kontakt: Luboš Bodzík, mobil: 603855439, e-mail: bodzik@vegacom.cz

CONTENT, s.r.o.

se sídlem: Karlov 1246, 594 01 Velké Meziříčí, pobočka: Okružní 28/18, 591 01 Žďár nad Sázavou

IČ: 63492164

DIČ: CZ63492164

kontakt: Martin Kalina, tel/fax: 566521721, mobil: 777702117, e-mail: kalina@content-vm.cz, vytycenisi@seznam.cz

InfoTel

se sídlem: Brno, Novolíšeňská 18, PSČ: 628 00

IČ: 46981071

DIČ: CZ46981071

kontakt: Petr Košťál, mobil: 723350887, e-mail: petr_kostal@infotel.cz

Jiří Novotný, Montáž, údržba a servis tel.sítí - okr. Třebíč, Znojmo

se sídlem: Akad. Práta 524, 675 55 Hrotovice, okr. Třebíč

IČ: 72377259

DIČ:

kontakt: Jiří Novotný, tel.: 568860888, mobil: 777318588, e-mail: novotny.hrotovice@seznam.cz

Josef Joura

se sídlem: Okřešice 53, okres Třebíč, 674 01

IČ: 88282091

DIČ: CZ6312180820

kontakt: Josef Joura, mobil: 602578674, e-mail: josefjoura@seznam.cz

Karel Horský

se sídlem: Poličská 877/36, 568 02 Svitavy - Předměstí

IČ: 01377841

DIČ:

kontakt: Karel Horský, mobil: 602 483 023, e-mail: k.horsky.sy@gmail.com

Radim Zabloudil

se sídlem: Tábor 2356/28a, 602 00 Brno - Žabovřesky

IČ: 74899589

DIČ: CZ6210151585

kontakt: Radim Zabloudil, mobil: 602760276, e-mail: radim.zabloudil@seznam.cz

Sitel, spol. s r.o., oblast Brno

se sídlem: Vinohradská 74, 618 00 Brno-Černovice

IČ: 44797320

DIČ: CZ 44797320

kontakt: Vladimír Holík, mobil: 602171192, e-mail: vholik@sitel.cz

Číslo jednací: 594877/19

Číslo žádosti: 0119 427 809

STRATEL Telekomunikace s.r.o.

se sídlem: Rozdrojovice 112, 664 34 Brno-venkov

IČ: 26259427

DIČ: CZ26259427

kontakt: Daniel Stráský, tel/fax: 546221222, mobil: 602770022, e-mail: stratel@stratel.cz

TEMO Brno s.r.o

se sídlem: Hutařova 21, 612 00 Brno

IČ: 49436821

DIČ:

kontakt: Milan Král, tel.: 541216221, fax: 541213221, mobil: 602544583, e-mail: vytycenio2@centrum.cz

UniCab, s.r.o.,

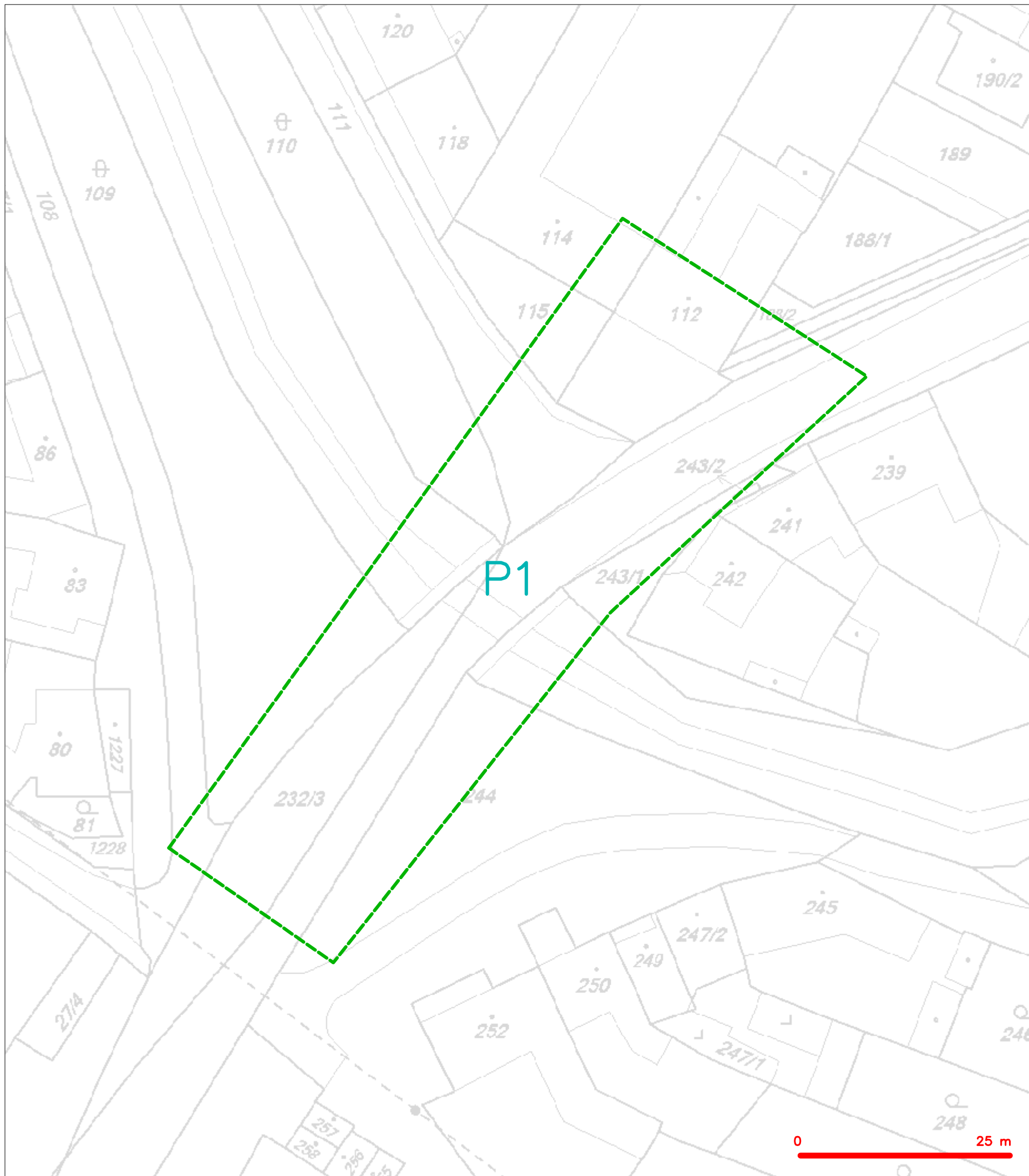
se sídlem: Švehlova 44, 664 00 Šlapanice

IČ: 26961873

DIČ: CZ26961873

kontakt: Dita Schulzová, tel.: 548220344, e-mail: unicab@unicab.cz

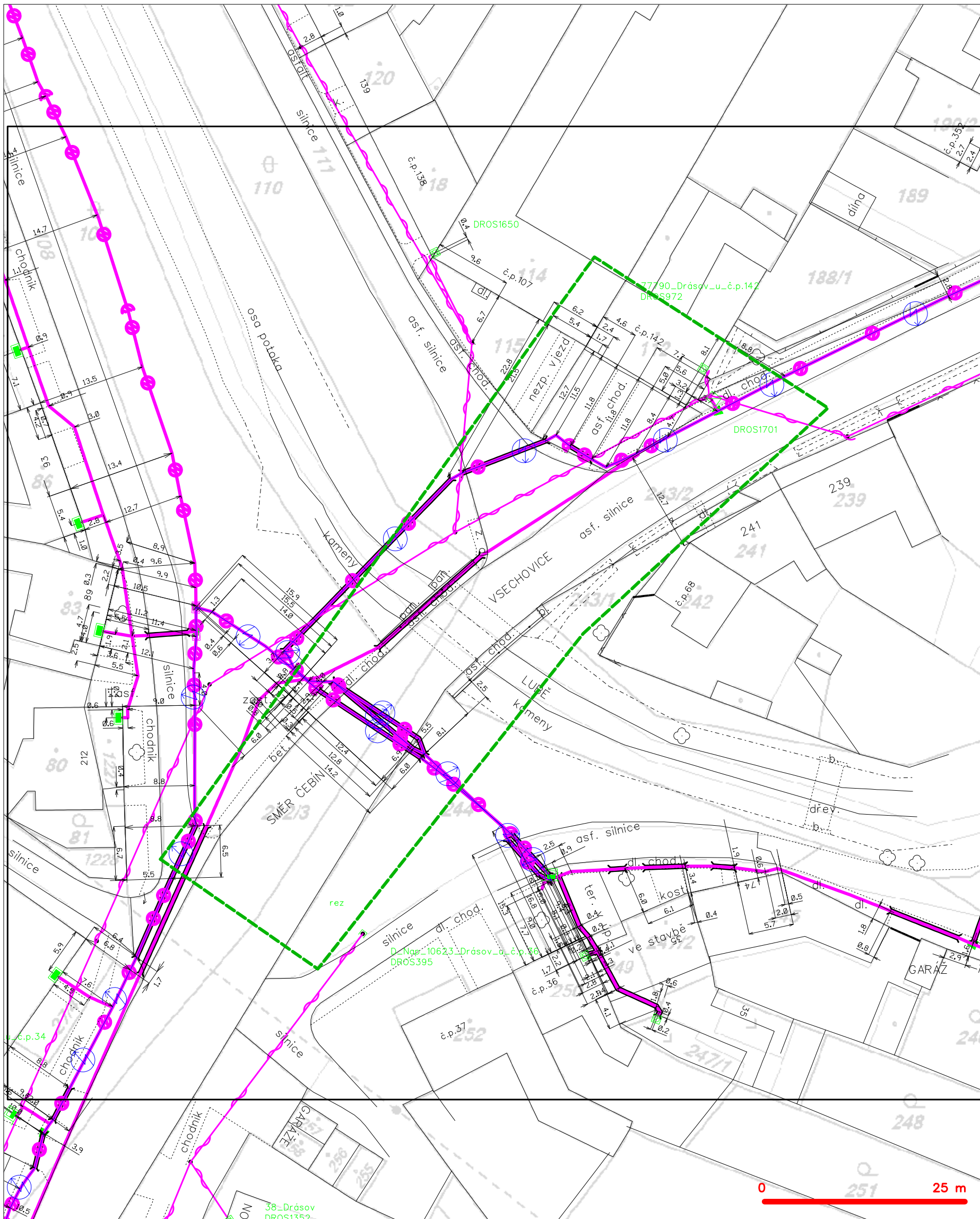
SITUAČNÍ VÝKRES - ZÁJMOVÉ ÚZEMÍ



LEGENDA
----- hranice zájmového území k vyjádření


Česká telekomunikační infrastruktura a.s.
Olšanská 2681/6
130 00 Praha 3
DIČ: CZ04084063
96

SITUAČNÍ VÝKRES - POLYGON 1



LEGENDA

- | | | | |
|---|---|---|---|
| — | hranice zájmového území k vyjádření | — | nezaměřený průběh optického kabelu, HDPE trubky |
| — | NV přípojka, území s NV přípojkou CETIN | — | nebo souběh optického a metalického kabelu |
| — | zaměřený průběh metalického kabelu | — | radiové sítě, ochranné pásmo radiové sítě |
| — | zaměřený průběh optického kabelu, HDPE trubky | — | nadzemní sítě |
| — | nebo souběh optického a metalického kabelu | — | neprovázané sítě |
| — | nezaměřený průběh metalického kabelu | — | podzemní sítě cizí |
| — | nadzemní sítě cizí | — | sítě s NV |
- [] = kolektor, kabelovod



ČD-TELEMATIKA

-6.1-

Projekční kancelář PRIS, spol. s r.o.
Soňa Straková
Osová 20
625 00 Brno

Číslo jednací 1201905985

Datum 5.4.2019

Vyřizuje Pavel Kříž

telefon +420 724 815 186

e-mail Pavel.Kriz@cdt.cz

Věc: Souhrnné stanovisko k existenci komunikačního vedení a zařízení ve správě ČD - Telematika a.s. k předprojektové přípravě, studii.

Název stavby: III/37913 Drásov most 37913-3

Při realizaci výše uvedené stavby **NEDOJDE** ke styku se sítí elektronických komunikací, která je chráněna ochranným pásmem dle §102 zák. č. 127/2005 Sb., o elektronických komunikacích.

Toto vyjádření platí pouze pro dokumentaci ověřenou společností ČD - Telematika a.s. a pro rozsah prací na ní vyznačených.

Vyjádření je platné pouze pro zájmové území vyznačené žadatelem včetně důvodu stanoveného žadatelem.

Vyjádření pozbývá platnosti dne 5.4.2021

ČD - Telematika a.s.
Pernerova 2819/2a
130 00 Praha 3

www.cdt.cz



E.ON Distribuce, a.s., F. A. Gerstnera 2151/6, 370 01 České Budějovice

Projekční kancelář PRIS spol. s r.o.
Soňa Strakvoá
Osová 717/20
625 00 Brno

České Budějovice, 15.05.2019

**Vyjádření o existenci zařízení distribuční soustavy (elektrická síť)
ve vlastnictví E.ON Distribuce, a.s. a podmínkách práce v jeho blízkosti.**

Investor stavby: Projekční kancelář PRIS spol. s r.o.
Název stavby: III/37913 Drásov most 37913-3
Místo stavby: K.ú. Drásov - žadatelem vyznačené zájmové území

Toto vyjádření slouží pro informaci o stávajícím elektrickém zařízení distribuční soustavy vlastněném a provozovaném společností E.ON Distribuce, a.s. a je vyjádřením pro územní a stavební řízení.

V zájmovém území výše uvedené stavby se nachází:

Nadzemní vedení VN
Nadzemní vedení NN

Ke stavbě a činnosti v ochranných pásmech zařízení distribuční soustavy je investor povinen zajistit si písemný souhlas ve smyslu § 46 odst. 11 zákona č. 458/2000 Sb., o podmínkách podnikání a výkonu státní správy v energetických odvětvích, v platném znění.

Souhlas se stavbou a činností v ochranném pásmu zařízení distribuční soustavy uděluje E.ON Distribuce, a.s. (dále jen ECD). S podáním žádosti o souhlas, prosím, předložte projektovou dokumentaci stavby s podrobným zákresem a okótováním umístění stavby v ochranném pásmu. Žádost můžete podat elektronicky na **www.eon-distribuce.cz – Souhlas s činností a stavbou v ochranném pásmu.**

Kontakty na správce zařízení jsou uvedeny v závěru tohoto vyjádření.

Dovolte, abychom Vás upozornili, že při provádění zemních nebo jiných prací, které mohou ohrozit předmětné distribuční a sdělovací zařízení, jste povinni dle zákona č. 309/2006 Sb. a nařízení vlády č. 591/2006 Sb. učinit veškerá opatření, aby nedošlo ke škodám na výše uvedeném zařízení, na majetku nebo na zdraví osob elektrickým proudem, zejména tím, že zajistíte:

E.ON Distribuce, a.s.
Poskytování informací k
sítím
F. A. Gerstnera 2151/6
370 01 České Budějovice
www.eon-distribuce.cz

Petra Hořínková
T +420-54514-5727
petra.horinkova@eon.cz

Naše značka
P11356-16325067

Sídlo společnosti:
F.A. Gerstnera 2151/6
České Budějovice 7
370 01 České Budějovice
Společnost je zapsána
v Obchodním rejstříku
vedeném Krajským soudem
v Českých Budějovicích,
oddíl B., vložka 1772
IČ: 280 85 400
DIČ: CZ28085400



1. Objednání přesného vytýčení distribuční sítě (trasy kabelu) v terénu a to nejméně 14 dnů před zahájením prací v blízkosti podzemního kabelového vedení. V případě, že nebude možné trasu kabelu bezpečně určit pomocí vytyčovacího zařízení, je investor zemních prací povinen pro jednoznačné stanovení jeho polohy provést na určených místech a v nezbytném rozsahu ruční odkrytí kabelu podle pokynů zaměstnanců ECD. **Vytýčení kabelů VN, NN zajistí Pavel Klusák**, tel.: 602-563438, email: pavel.klusak@eon.cz.
2. Provádění zemních prací v ochranném pásmu kabelového vedení výhradně klasickým ručním náradím bez použití jakýchkoli mechanismů s nejvyšší opatrností, nebude-li provozovatelem zařízení stanoveno jinak.
3. Výkopové práce v blízkosti nadzemního vedení NN budou prováděny tak, aby nedošlo k narušení stability podpěrných bodů a uzemňovací soustavy, nebo nebyl jinak ohrožen provoz zařízení a bezpečnost osob. Zároveň požadujeme dodržovat platná ustanovení norem ČSN EN 50 110-1 a PNE 33 3302, zvláště pak minimální dovolené vzdálenosti od vedení:

Minimální dovolené vzdálenosti	Holé vodiče	Izolované vodiče
Nad budovami		
Nad neschůdnými částmi (sklon > 15°), vzdorující ohni	0,5 m	0,3 m
Nad schůdnými částmi (sklon ≤ 15°), vzdorující ohni	4 m	3 m
Na budovách		
K budovám a jejich částem nebo vybavením	0,2 m	0,1 m
Kolem zedních oken		
Před oknem (pouze stávající vedení)	2 m	1 m
Nad oknem	0,2 m	0,2 m
Vedle okna	0,5 m	0,5 m
Pod oknem	1 m	1 m
Kolem střešních oken		
Před oknem	3 m	2 m
Nad oknem	1 m	1 m
Vedle okna	1 m	1 m
Pod oknem	1 m	1 m

4. Při provádění stavebních prací nesmí dojít k poškození a znepřístupnění



zařízení distribuční soustavy.

5. Ohlášení jakéhokoliv poškození distribučního a sdělovacího zařízení na telefonním čísle Poruchové služby **800 22 55 77**.

Kontakty správců zařízení:

VN+NN:

Regionální správa, Zdeněk Zítka, tel.: 54514-5749,

email: zdenek.zitka@eon.cz

Vyjádření má platnost do 09.05.2021.

Upozorňujeme Vás na možnou polohovou odchylku vedení v přiložené situaci s informativním zákresem sítě

Do přiložené a námi orazítované situace jsme **informativně** zakreslili:

- červeně plně podzemní vedení VN
- červeně čárkovaně nadzemní vedení VN
- zeleně plně podzemní vedení NN
- zeleně čárkovaně nadzemní vedení NN
- polygon s černým obrysem podzemní chránička
- fialově plně zrušené podzemní vedení

Při vytýčení trasy zařízení i ke kontrole před záhozem a ke všem dalším souvisejícím jednáním předložte, prosím, toto vyjádření.

Vyjádření nenahrazuje a neuvádí připojovací podmínky. V případě, že požadujete připojení nového odběrného místa můžete podat žádost elektronicky na www.eon-distribuce.cz.

S přátelským pozdravem

E.ON Distribuce, a.s.

E.ON Distribuce, a.s.
F. A. Gerstnera 2151/6
České Budějovice 7
370 01 České Budějovice



Příloha: Orazítkovaná situace s informativním zákresem sítí

Následující oddíl se vyplňuje v případě žádosti o udělení souhlasu se zjednodušeným územním řízením nebo s uzavřením veřejnoprávní smlouvy

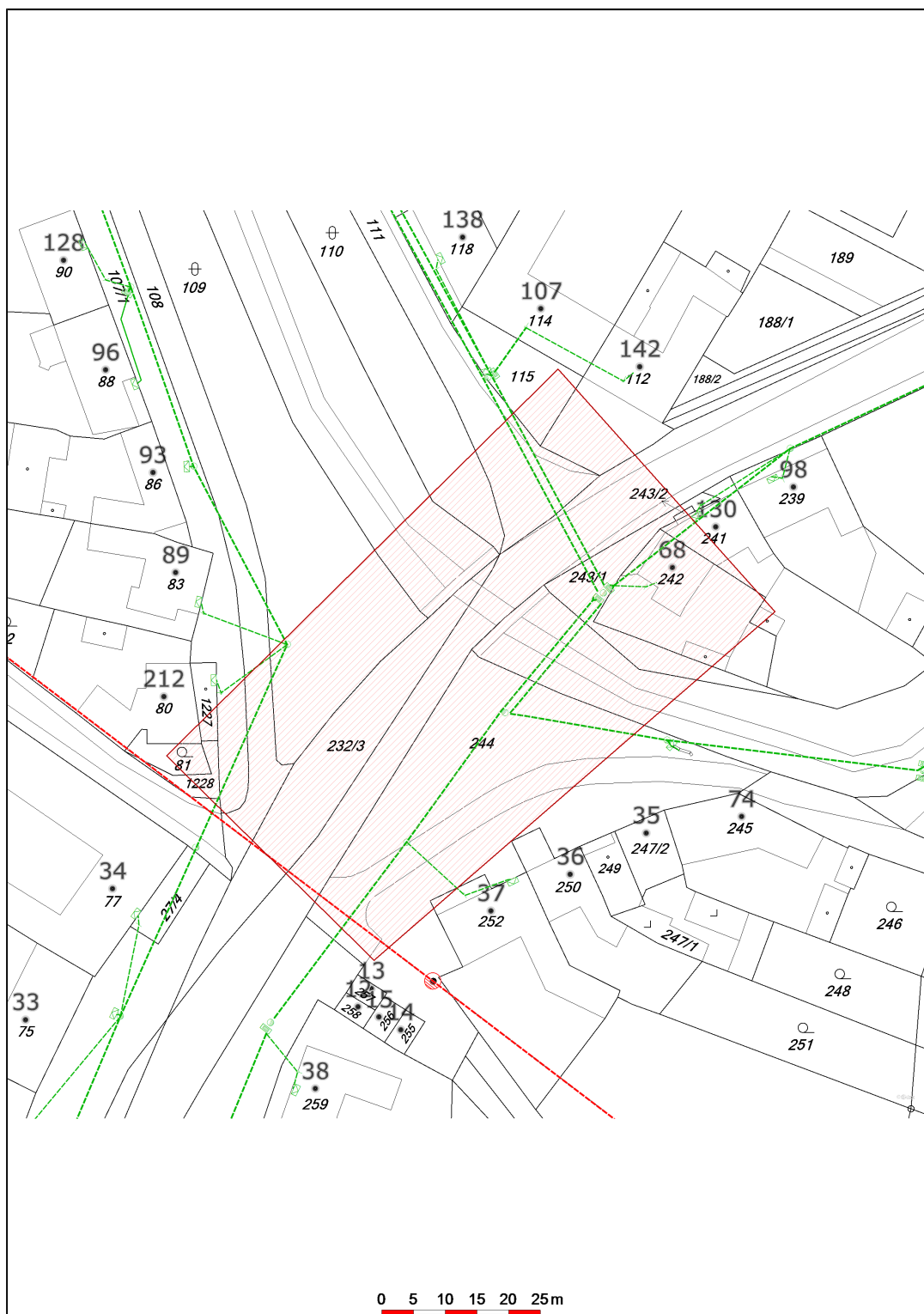
Udělení souhlasu (pro platnost udělení souhlasu je nutný podpis a razítko oprávněného pracovníka ECD)

Souhlasíme – Nesouhlasíme se zjednodušeným územním řízením

Souhlasíme – Nesouhlasíme s uzavřením veřejnoprávní smlouvy

E.ON Distribuce, a.s.

Informativní zákres sítí **elektro** k žádosti 0016325067



Datum 09.05.2019

e-on

E.ON Distribuce, a.s.
F. A. Gerstnera 2151/6
České Budějovice 7
370 01 České Budějovice

Od: kinsur@seznam.cz
Komu: [Sona Straková](#)
Predmet: RE: Fwd: Žádost o vyjádření k existenci sítí
Datum: 29. kvetna 2019 20:25:21
Prilohy: [image001.jpg](#)

Dobrý den, to už jsem udelal.

--

RNDr. Igor Rusník, Ph.D.
jednatel ECenviconsult estate, s.r.o.
Metodejova 6
612 00 Brno
tel: 602757958, www.ec-enviconsult.cz

----- Puvodní e-mail -----

Od: Sona Straková <sona.strakova@pris.cz>
Komu: kinsur@seznam.cz
Datum: 29. 5. 2019 12:44:28
Predmet: RE: Fwd: Žádost o vyjádření k existenci sítí

Dobrý den,

portál MAWIS vygeneroval Vaši společnost s pravděpodobností ,že
v zájmovém území se nachází síte, které máte ve správě. Co se týká
vodovodu, kanalizací a obce, vyjádření již mám.

V případě, že v místě rekonstrukce mostu, nevlastníte ci nespravujete
inženýrské síte, postací mi do emailu vyjádření.

Predem dekuji Váš cas

S pozdravem

Sona Straková



Osová 20, 625 00 Brno

tel: 547 214 460

From: kinsur@seznam.cz <kinsur@seznam.cz>
Sent: Wednesday, May 29, 2019 12:33 PM
To: Tomáš Rusník <tomas.rusnik@gmail.com>; sona.strakova@pris.cz;
Starosta Malhostovice <starosta@malhostovice.eu>; 'starosta'
<starosta@drasov.cz>
Subject: Re: Fwd: Žádost o vyjádření k existenci sítí

Dobrý den, obdrželi jsme Vaši žádost k akci III/37913 Drásov most 37913-3. Pravděpodobně půjde o rekonstrukci mostu. Před realizací stavebních prací je nutné provést vytyčení inženýrských sítí - vodovod a kanalizace a před vlastním zahájením prací призvat zástupce obce k upřesnění polohy sítí a jejich případného dotčení.

S pozdravem

--

RNDr. Igor Rusník, Ph.D.
jednatel ECenviconsult estate, s.r.o.
Metodejova 6
612 00 Brno
tel: 602757958, www.ec-enviconsult.cz

----- Puvodní e-mail -----

Od: Tomáš Rusník <tomas.rusnik@gmail.com>
Komu: kinsur <kinsur@seznam.cz>
Datum: 29. 5. 2019 12:24:40
Predmet: Fwd: Žádost o vyjádření k existenci sítí

Co s tím?

----- Preposlaná zpráva -----
Od: **Sona Straková** <sona.strakova@pris.cz>
Datum: st 29. 5. 2019 v 10:37
Predmet: Žádost o vyjádření k existenci sítí
Komu: <t.rusnik@ec-enviconsult.cz>

Dobrý den pane inženýre,

prosím o vyjádření k existenci sítí na akci, viz email níže.

Predem dekuji za brzkou odpoved.

Hezký den

S pozdravem

Sona Straková



[Osová 20, 625 00 Brno](#)

tel: 547 214 460

From: Sona Straková <sona.strakova@pris.cz>
Sent: Friday, April 5, 2019 12:44 PM
To: 'info@ec-enviconsult.cz' <info@ec-enviconsult.cz>
Subject: Žádost o vyjádření k existenci sítí

Dobrý den,

obracím se na Vás s prosbou, ohledne vyjádření k existenci sítí na akci: **III/37913 Drásov most 37913-3**

V příloze Vám zasílám zájmové území a žádost.

V prípade dotazu mne neváhejte kontaktovat.

Dekuji za Váš cas

S pozdravem

Sona Straková



[Osová 20, 625 00 Brno](#)

tel: 547 214 460

--

Ing. Tomáš Rusník
ECenviconsult estate, s.r.o.
Botanická 29
60200, Brno
[+420776847123](tel:+420776847123)
www.ec-enviconsult.cz

Projekční kancelář PRIS spol. s r.o.
Soňa Straková
Osová 717/20
625 00 Brno

Kuřim, 8. 4. 2019

ENE/36 - 2019

Vyřizuje: Marta Martišková

Věc: III/37913 Drásov most 37913-3


Vážení,

na základě Vaší žádosti č. 2019274602 ze dne 4. 4. 2019 Vám oznamujeme, že
v dotazované oblasti nemáme žádné sítě.

S pozdravem


Jaroslav Skoupý
energetik
TOS KUŘIM – OS, a.s.
Blanenská 1321/47
KUŘIM 664 34

 **TOS KUŘIM**
TOS KUŘIM – OS, a.s.
Blanenská 1321/47, 664 34 Kuřim
DIČ: CZ26231522 



Projekční kancelář PRIS spol.
s r.o.
Osová 717/20
62500 Brno

naše značka
5001904668

vyřizuje
Jaroslav Kápička

datum
04.04.2019

Věc:

III/37913 Drásov most 37913-3

K.ú. - p.č.: Drásov

Stavebník: Projekční kancelář PRIS spol. s r.o., Osová 717/20, 62500 Brno

Účel stanoviska: Informace o výskytu sítí (formát PDF)

GasNet, s.r.o., jako provozovatel distribuční soustavy (PDS) a technické infrastruktury, zastoupený GridServices, s.r.o., vydává toto stanovisko:

Toto stanovisko slouží POUZE JAKO INFORMACE o výskytu plynárenského zařízení a plynovodních přípojek (dále jen PZ) v zájmovém území vyznačeném v příloze.

V zájmovém území vyznačeném v příloze tohoto stanoviska, nebo jeho blízkosti se NACHÁZÍ provozovaná PZ ve vlastnictví nebo správě GasNet, s.r.o. - viz příloha s informativní polohou PZ a informací v legendě. Upozorňujeme, že se v zájmovém území vyznačeném v příloze tohoto stanoviska mohou nacházet PZ, která jsou ve fázi výstavby a doposud nebyla předána GasNet, s.r.o. k provozování. Taktéž se v zájmovém území mohou nacházet PZ jiných vlastníků či správců, případně i dlouhodobě nefunkční/neprovozovaná PZ bez dostupných informací o jejich poloze a vlastnictví. Tato PZ NEJSOU v příloze vyznačena a nejsou předmětem tohoto stanoviska.

Toto stanovisko LZE použít pro:

- případné upřesnění polohy PZ jeho vytýčením. Vytýčení provede příslušná regionální oblast a to ZDARMA. Při žádosti uvede žadatel naši značku (číslo jednací) uvedenou v úvodu tohoto stanoviska. Objednání vytýčení se provádí na portálu Distribuce plynu online: <https://dpo.gasnet.cz/zadost-o-vytyceni>.

Toto stanovisko NELZE použít pro:

- jednání s orgány státní správy ve věcech územního plánování a stavebního řádu dle zákona č. 183/2006 Sb. v platném znění
- územní řízení, řízení o územním souhlasu, veřejnoprávní smlouvy pro umístění stavby, zjednodušené územní řízení, ohlášení, stavební řízení, společné územní a stavební řízení, veřejnoprávní smlouvu o provedení stavby nebo oznámení stavebního záměru s certifikátem autorizovaného inspektora.
- realizaci stavby a rovněž nenahrazuje stanovisko k dokumentaci stavby.

Pokud chcete využít poskytnuté informace pro zpracování projektové dokumentace, sdělujeme Vám tyto další informace:

1) O poskytnutí polohy stávajících PZ ve správě GasNet, s.r.o. v digitální podobě (dgn,dwg) lze požádat prostřednictvím služby Vektorová data, která je dostupná na <https://dpo.gasnet.cz/zadost-o-vektorova-data>. Tato služba je určena odborné veřejnosti (projekční firmy) a obcím a krajům (oblast územního plánování).

2) Projektovou dokumentaci, ve které budou zakreslena PZ dle poskytnutých mapových nebo elektronických podkladů, požadujeme předložit k odsouhlasení podáním žádosti na portálu Distribuce plynu online <https://dpo.gasnet.cz/zadost-o-stanovisko>.

3) Dokumentace bude vypracována ve smyslu stavebního zákona č. 183/2006 Sb. ve znění pozdějších předpisů.

GridServices, s.r.o.

Plynárenská 499/1
Zábrdovice
602 00 Brno
T +420532221111
F +420545578571
E info@gridservices.cz
I www.gridservices.cz
IČ: 27935311
DIČ: CZ27935311

Zapsán do obchodního rejstříku:
Krajský soud v Brně
oddíl C, vložka 57165
26.07.2007

Bankovní spojení:
Československá obchodní banka,
a.s.
Číslo účtu: 17837923
Kód banky: 0300

4) Pokud v poskytnutých mapových podkladech naleznete informaci o PLÁNOVANÉ STAVBĚ PŘED REALIZACÍ, jedná se o situaci, kdy v zájmovém území nebo v jeho blízkosti se připravuje plynárenská stavba (rekonstrukce, nová výstavba, přeložka). V případě, že se bude jednat o připravovanou investici GasNet, s.r.o., požadujeme Vaši stavbu koordinovat s naším záměrem.

5) Pokud v poskytnutých mapových podkladech naleznete informaci o PROVEDENÉ VÝSTAVBĚ, KTERÁ NENÍ UVEDENA DO PROVOZU, jedná se o situaci, kdy v zájmovém území nebo v jeho blízkosti je vybudováno PZ, které bude v blízké době uvedeno do provozu. Na tato PZ se vztahují ochranná, případně bezpečnostní pásma dle zákona č. 458/2000 Sb. ve znění pozdějších předpisů. Informace o možnosti poskytnutí digitálních dat (dgn,dwg) a podmínky výdeje získáte na adrese: <http://www.gasnet.cz/cs/zadost-o-vektorova-data/>.

6) Pokud Vaše zájmové území protíná PÁSMO VLIVU ANODOVÉHO UZEMNĚNÍ SKAO, je třeba individuálního posouzení v závislosti na připravované stavbě. V tomto případě kontaktujte techniky odboru externích požadavků zákazníků: Zdeněk Kocourek, Ing. Martin Majkut (zdenek.kocourek@innogy.com, martin.majkut@innogy.com), kteří Vám poskytnou podrobné informace.

7) V případě potřeby dalších informací k poskytnutým mapovým podkladům kontaktujte technika externích požadavků prostřednictvím Kontaktního systému <http://www.gasnet.cz/cs/kontaktni-system/> (Stanovisko k existenci sítí a ke stavbě NEplynárenského zařízení).

Plynifikace nemovitosti:

Požadavek na připojení nového odběrného místa nebo technické změny u existujícího odběrného místa musí být projednán prostřednictvím žádosti o připojení k distribuční soustavě. Podrobné informace naleznete na stránkách GasNet, s.r.o. <https://www.gasnet.cz/cs/zakaznik/>.

V případě, že plánovaná plynifikace vyvolá rozšíření plynovodní sítě (připojení více odběrných míst), musí být toto projednáno s vlastníkem sítě GasNet, s.r.o.. Podrobné informace naleznete na stránkách <https://www.gasnet.cz/cs/obec-developer/>.

Stanovisko bylo vygenerováno na základě Vaší žádosti automaticky.

Toto stanovisko platí pouze pro území vyznačené v příloze tohoto stanoviska a to 24 měsíců ode dne jeho vydání.

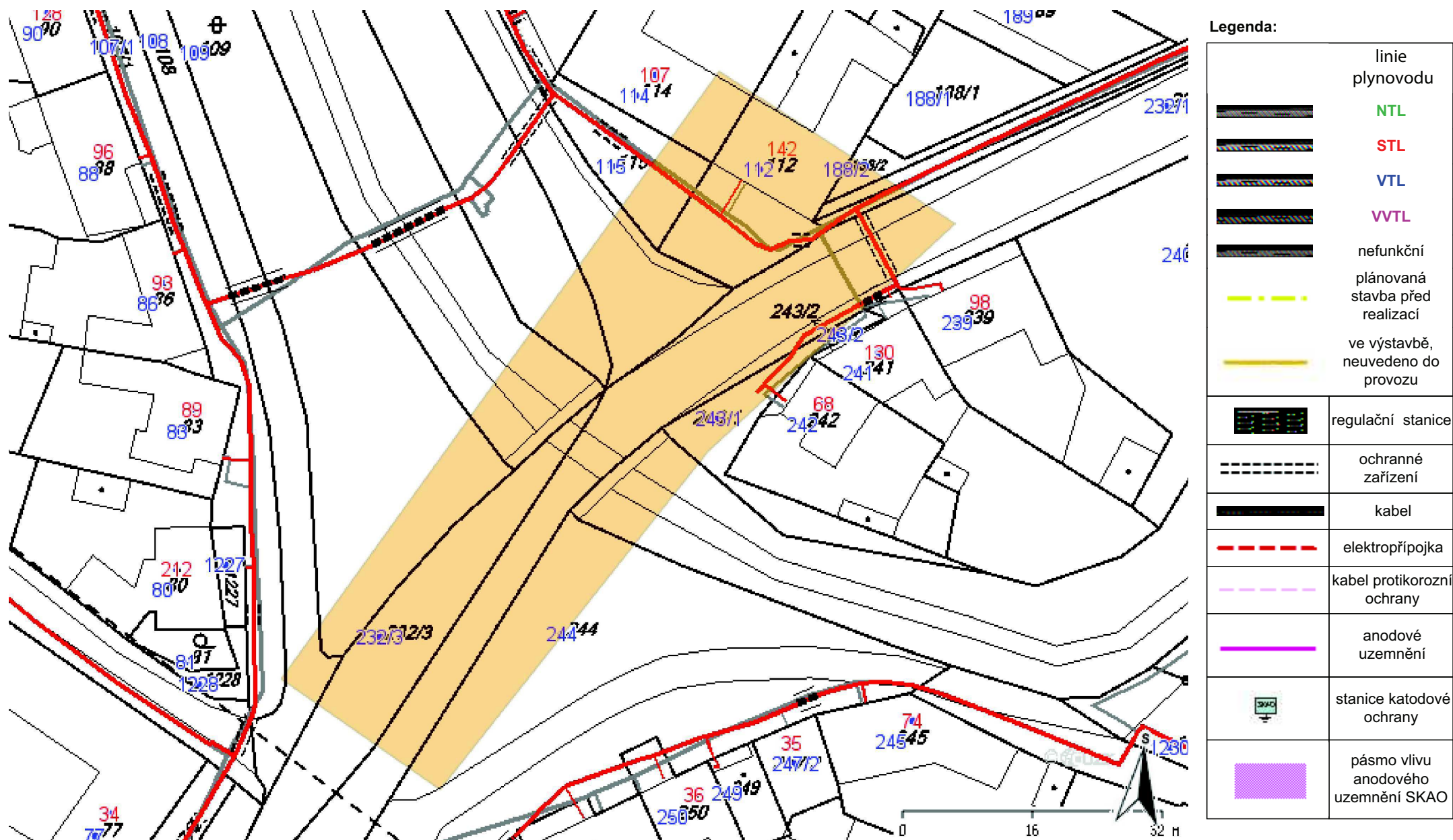
Za správnost a úplnost dokumentace předložené s žádostí včetně jejího souladu s platnými předpisy plně zodpovídá její zpracovatel. Stanovisko nenahrazuje případná další stanoviska k jiným částem stavby.

V případě další korespondence nebo jednání (např. změna stavby) uvádějte naši značku - 5001904668 a datum tohoto stanoviska. Kontakty jsou k dispozici na www.gridservices.cz nebo NONSTOP zákaznická linka 800 11 33 55.

GasNet, s.r.o.
zastoupená společností GridServices, s.r.o., IČ 279 35 311
Jaroslav Kápička
Vedoucí zpracování externích požadavků
Odbor zpracování externích požadavků

Přílohy: Detailní zakres plynárenského zařízení

Provozovatel DS: GasNet, s.r.o.; Stavebník: Projekční kancelář PRIS spol. s r.o., Osová 717/20, 62500 Brno, K.ú.: Drásov.



Naše zn: MEDR 457/2019
Vyřizuje: Ing. Tomáš Velecký
Datum: 9. 4. 2019


PRIS spol. s.r.o.
Straková Soňa
Osová 717/20
625 00 Brno

Vyjádření k existenci sítí v rámci stavební akce „III/37913 Drásov most“

Na úřad městyse Drásov byla doručena Vaše žádost o vyjádření k existenci sítí v okolí mostu nad potokem Lubě na silnici III/37913.

Znázornění sítí zasíláme v příloze, v blízkosti mostu se nachází trubiň řad dešťové kanalizace v majetku městyse Drásov a řad splaškové kanalizace ve správě svazku ČOV Drásov-Malhostovice. Na zábradlí mostu je také ukotveno zařízení na odečet výšky hladiny potoka pro protipovodňový informační systém. V případě potřeby odstranění tohoto ultrazvukového čidla (např. z důvodu rekonstrukce) prosím informujte úřad městyse Drásov.

S pozdravem



Ing. Tomáš Velecký
stavební referent městyse

MĚSTYS DRÁSOV
664 24 DRÁSOV 61
3



Tel: 549 424 174 | Fax: 549 424 294
E-mail: mestys@drasov.cz
www.drasov.cz

Městys Drásov | Drásov 61 | 664 24 Drásov
IČO: 00281727

Úřední hodiny:
Po, St: 8.00-11.30 | 12.00-17.00
Út, Čt: 7.30-9.30

Bankovní spojení:
KB Brno-venkov | Č.u.: 4722641/0100



Ministerstvo obrany ČR
Sekce nakládání s majetkem
odbor ochrany územních zájmů
Tychonova 1, Praha 6, PSČ 160 01, datová schránka hjyaavk

Sp.zn.: 91255/2219-1150-OÚZ-BR
Č.j. 1855-352/2019-1150

Brno 16. dubna 2019

PRIS projekční kancelář spol. s r.o.
Osová 20
625 00 Brno

Vyjádření pro přípravu projektové dokumentace
III/37913 Drásov most 37913-3, k.ú. Drásov, parc. č. 232/3, 232/1
K čj. *D/S-0660/2019-Str*

Ministerstvo obrany ČR, Sekce nakládání s majetkem, odbor ochrany územních zájmů, oddělení ochrany územních zájmů Morava, v souladu se zmocněním v § 175 odst. 1 zákona č. 183/2006 Sb., o územním plánování a stavebním řádu (stavební zákon), ve znění pozdějších předpisů (dále jen „stavební zákon“), jako věcně a místně příslušné ve smyslu zákona č. 222/1999 Sb., o zajišťování obrany České republiky, ve znění pozdějších předpisů (dále jen „zákon o zajišťování obrany ČR“), na teritoriu okresů Brno-město, Brno-venkov, Blansko, Břeclav, Hodonín, Kroměříž, Prostějov, Třebíč, Uherské Hradiště, Vyškov, Zlín, Znojmo a Bruntál, Frýdek-Místek, Jeseník, Karviná, Nový Jičín, Olomouc, Opava, Ostrava, Přerov, Šumperk, Vsetín, a v souladu s Rozkazem ministra obrany č. 39/2011 - Zabezpečení výkonu působnosti MO ve věcech územního plánování a stavebního řádu, v platném znění, **vydává**

vyjádření

pro potřeby zpracování projektové dokumentace stavebního záměru.

1) Ministerstvo obrany ČR neeviduje v řešené lokalitě inženýrské sítě a podzemní telekomunikační vedení.

2) Území prověřovaného stavebního záměru III/37913 Drásov most 37913-3, k.ú. Drásov, parc. č. 232/3, 232/1 se nachází ve vymezeném území Ministerstva obrany ČR, ve kterém dle § 175 stavebního zákona je umístění a povolení stavby podmíněno závazným souhlasným stanoviskem MO-ČR, a proto Ministerstvo obrany ČR požaduje předložit projektovou dokumentaci zpracovanou v souladu s platnou legislativou k posouzení a vydání závazného stanoviska ve smyslu § 4 odst. 2 písm. a) stavebního zákona pro potřeby vedeného správního řízení.

Ministerstvo obrany ČR v souladu se zmocněním v § 175 odst. 1 stavebního zákona a se zákonem o zajišťování obrany ČR provedlo po obdržení vaší žádosti o vydání vyjádření dotčeného orgánu v rámci předprojektové přípravy předběžné vyhodnocení výše uvedené akce.

Ad 1) Ministerstvo obrany ČR prověřilo v souladu s § 161 stavebního zákona evidenci technické infrastruktury v jeho vlastnictví a konstatuje, že v řešené lokalitě stavebního záměru neeviduje inženýrské sítě a podzemní telekomunikační vedení.

Ad 2) Daný stavební záměr je lokalizován v územích vymezených Ministerstvem obrany ČR v souladu s § 175 stavebního zákona u stavebních úřadů. Zpracovaná projektová dokumentace vašeho stavebního záměru musí být komplexně posouzena, aby mohlo být Ministerstvem obrany ČR deklarováno v rámci závazného stanoviska vydaného pro potřeby vedeného řízení, že realizace stavebního záměru provedená v souladu s projektovou dokumentací neohrozí naplnění veřejného zájmu na zajištění obrany a bezpečnosti státu.

Toto vyjádření Ministerstva obrany ČR má charakter předběžné informace a je platné 1 rok ode dne vydání.

Kontaktní osoba: Ing. Darina Dostálová, tel. 973 445 760, fax. 973 445 060

Ing. Darina Dostálová
ministerský rada
oddělení ochrany územních zájmů Morava

V další korespondenci, týkající se výše uvedené věci, uvádějte odkaz na sp. zn.: 91255/2219-1150-OÚZ-BR tohoto vyjádření Ministerstva obrany ČR vydaného v rámci předprojektové přípravy.

Adresa pro doručování:
Ministerstvo obrany ČR,
Sekce nakládání s majetkem,
odbor ochrany územních zájmů,
oddělení ochrany územních zájmů Morava
Svatoplukova 2687/84, 662 10 Brno
IČO: 60162694

Správa a údržba silnic Jihomoravského kraje
příspěvková organizace kraje
Žerotínovo náměstí 449/3, 60200 Brno

Korespondenční adresa:

Správa a údržba silnic JMK,
oblast Sever
Komenského 1685/2
67801 Blansko

Projekční kancelář PRIS spol. s r.o.
Straková Soňa
Osová 717/20
625 00 Brno

Váš dopis ze dne
7.8.2018

Vaše značka

Naše značka
/19-ÚVO/HrZd

Vyřizuje /linka
Ing Hradecký/547120379

V Blansku dne
5.4.2019

Věc: Vyjádření k vlastnictví a správě stávajících sítí v zájmovém území plánované stavby

Na Vaši žádost o existenci a správě sítí v zájmovém území plánované stavby „**III/37913 Drásov most 37913-3**“ Vám sdělujeme, že v zadaném území dle přiložené situace k žádosti, se nenachází žádné naše stávající sítě

Přílohou Vám posíláme korespondenci v souvislosti s instalací protipovodňového hlásiče na předmětném mostě

S pozdravem

*Správa a údržba silnic
Jihomoravského kraje,
příspěvková organizace kraje
Žerotínovo náměstí 449/3, 602 00 BRNO
IČO: 709 32 581 (I)*

Ing. Miloš Bažant
vedoucí oblasti Blansko



Vyřizuje: Dundáček Petr

E-mail: petr.dundacek@t-mobile.cz

Projekční kancelář PRIS
spol. s r.o.

Soňa Straková

Osová 717/20

62500 Brno

Naše značka: **E14161/19**

V Praze dne: **4.4.2019**

Vyjádření a stanovení podmínek pro udělení souhlasu s umístěním stavby v ochranném pásmu sítě technické infrastruktury (TI) společnosti T-Mobile Czech Republic a.s.

Vydané podle § 101 ZÁKONA Č. 127/2005 Sb., o elektronických komunikacích a o změně některých souvisejících zákonů (zákon o elektronických komunikacích – dále jen ZEK), ve znění pozdějších předpisů a §161 zákona č. 183/2006 Sb., o územním plánování a stavebním řádu (stavební zákon) či dle dalších příslušných právních předpisů

Věc: III/37913 Drásov most 37913-3

Stupeň: Jiný důvod

Na základě předložených projektových podkladů dáváme **souhlasné stanovisko k vydání Územního souhlasu / rozhodnutí (Stavebního povolení) a následně souhlas s realizací stavby.**

Dle předložených dokladů nedojde ke kolizi s technickou infrastrukturou společnosti **T-Mobile Czech Republic a.s.**

Toto stanovisko má platnost 1 rok.

Vydané stanovisko nelze prodloužit. Po uplynutí platnosti zadejte žádost o nové stanovisko.

T-Mobile
T-Mobile Czech Republic a.s.
Tomášova 2144/1
148 00 Praha 4
IČ 649 49 681, DIČ CZ64949681

.....
Ochrana sítí

Technologický úsek

V případě doplňujících dotazů vždy uvádějte v „Předmětu“ e-mailu číslo jednací.



Příloha č. 1

Rekapitulace žádosti o vyjádření k existenci sítě elektronických komunikací

Číslo žádosti: **E14161/19**
Název stavby /akce: **III/37913 Drásov most 37913-3**
Datum podání žádosti: **4.4.2019**
Důvod žádosti: **Jiný důvod**
Popis jiného důvodu žádosti: **Existence sítí**
Poznámka:

Žadatel

Firma / organizace: **Projekční kancelář PRIS spol. s r.o.**
IČ: **46974806**
DIČ:
Kontaktní osoba: **Soňa Straková**
Adresa: **Osová 717/20**
Město / obec: **Brno**
PSČ: **62500**
Stát:
E-mail: **sona.strakova@pris.cz**
Telefonní číslo: **+420608938568**

Stavebník

Firma / organizace:
Kontaktní osoba:
Adresa:
Město / obec:
PSČ:
Stát:
E-mail:
Telefonní číslo:

Stavba

Výška nad terénem (metry): **0 m**
Projektant:
Druh stavby: **Ostatní**
Hodnota projektu:
Měsíc zahájení stavby:
Měsíc ukončení stavby:

Odeslání stanoviska

E-mail: **sona.strakova@pris.cz**

Příloha č. 2

Situační plánek

Zájmová oblast (zájmové oblasti) zadaná žadatelem



Geometrie zájmové oblasti (zájmových oblastí) žádosti ve formátu WKT a souřadnicovém systému S-JTSK. Zkopírováním textu lze geometrii zobrazit v jakémkoli softwaru podporujícím formát WKT.

POLYGON((-605723.42 -1143996.12,-605703.78 -1144009.81,-605670.64 -1143967.94,-605640.08 -1143939.76,-605669.25 -1143920.91,-605723.42 -1143996.12))

Od: [Patrik Blatecký](#)
Komu: sona.strakova@pris.cz
Predmet: RE: Žádost o vyjádření k existenci sítí
Datum: 11. dubna 2019 14:31:57
Prilohy: [image001.jpg](#)
[site_VAS.dgn](#)

Dobrý den,
v příloze zasílám průbeh vodovodu. Kanalizaci v Drásove VODÁRENSKÁ AKCIOVÁ SPOLECNOST a.s. neprovozuje. Platnost tohoto sdelení je jeden rok.
S pozdravem

Patrik Blatecký
Správce GIS
VODÁRENSKÁ AKCIOVÁ SPOLECNOST a.s., divize Brno – venkov
blatecky@vasbv.cz
tel.: +420 545532308
GSM: +420 737230669

From: Sona Straková <sona.strakova@pris.cz>
Sent: Friday, April 5, 2019 1:06 PM
To: tranova@vasbv.cz
Cc: vostrcilova@vasbv.cz
Subject: Žádost o vyjádření k existenci sítí

Dobrý den,

obracím se na Vás, ohledne vyjádření k existenci sítí na akci: **III/37913 Drásov most 37913-3**

V příloze Vám zasílám zájmové území a žádost.

V případě dotazu mne neváhejte kontaktovat.

Dekuji za Váš čas

S pozdravem

Sona Straková



Osová 20, 625 00 Brno
tel: 547 214 460



Projekční kancelář PRIS spol. s r.o.
Soňa Straková
Osová 717/20
625 00 Brno

V Praze, 4.4.2019

Naše zn.: **MW9910128572116160**

Věc: vyjádření k žádosti k akci **"III/37913 Drásov most 37913-3"**

Sdělujeme Vám, že společnost Vodafone Czech Republic a.s., se sídlem Praha 5, náměstí Junkových 2, IČ: 25788001, zapsaná dne 13.8. 1999 v obchodním rejstříku vedeném Městským soudem v Praze pod spisovou značkou B.6064 na základě předložené dokumentace ze dne **4.4.2019**

souhlasí s realizací projektu.

Ve vámi zadaném zájmovém území a v uvedené výšce (výška stavby: 0 m, výška jeřábu: 0 m) se nenachází žádné podzemní ani nadzemní vedení naší společnosti.

Platnost vyjádření je **1 rok** od data vydání.

S pozdravem

v.z. Nora Hlásenská
Vodafone Czech Republic a.s.
Technická 23
616 00 Brno


Vodafone Czech Republic a.s.
náměstí Junkových 2, 155 00, Praha 5
IČO: 25788001, DIČ: CZ25788001
tel.: 776 971 111, fax: 776 971 927
-60-

Tel.: 775 012 847
E-mail: east@vodafone.cz

Seznam příloh/přiložených souborů:

Zadost_MW9910128572116160.pdf

**Sekce nakládání s majetkem Ministerstva obrany
odbor ochrany územních zájmů**

Tychonova 1, Praha 6, PSČ 160 01, datová schránka hjyaavk

Sp.zn.: 94400/2019-1150-OÚZ-BR
SpMO 1192-832/2019-1150

Brno 20. srpna 2019

PRIS projekční kancelář spol. s r.o.
Osová 20
625 00 Brno

Závazné stanovisko pro společné územní a stavební řízení

III/37913 Drásov most 37913-3, k.ú. Drásov

K čj. D/S-1838/2019-Hol

Odbor ochrany územních zájmů, Sekce nakládání s majetkem, **Ministerstvo obrany**, v souladu se zmocněním v § 175 odst. 1 zákona č. 183/2006 Sb., o územním plánování a stavebním řádu (stavební zákon), ve znění pozdějších předpisů (dále jen „stavební zákon“), ve smyslu zákona č. 222/1999 Sb., o zajišťování obrany České republiky, ve znění pozdějších předpisů (dále jen „zákon o zajišťování obrany ČR“), a v souladu s Rozkazem ministra obrany č. 39/2011 - Zabezpečení výkonu působnosti MO ve věcech územního plánování a stavebního řádu, v platném znění, **vydává** ve smyslu § 4 odst. 2 písm. a) stavebního zákona pro potřeby vedeného řízení

souhlasné závazné stanovisko

k záměru demolice stávajícího mostu ev.č. 37913-3 a jeho náhrada mostem většího rozpětí na silnici III/37913 v k.ú. Drásov tak, jak byl doložen v písemné a grafické dokumentaci.

Odůvodnění:

Ministerstvo obrany v souladu se zmocněním v § 175 odst. 1 stavebního zákona, dle § 161 téhož zákona a zákona o zajišťování obrany ČR provedlo po obdržení vaší žádosti o vydání závazného stanoviska dotčeného orgánu vyhodnocení předloženého záměru, prověřilo evidenci technické infrastruktury v jeho vlastnictví. Odbor ochrany územních zájmů SNM MO neeviduje inženýrské sítě a podzemní telekomunikační vedení, které by byly s daným stavebním záměrem v kolizi.

Daný stavební záměr je lokalizován v územích vymezených Ministerstvem obrany v souladu s § 175 stavebního zákona u stavebních úřadů. Tato vymezená území Ministerstva obrany jsou shodná s údaji o území poskytovanými Ministerstvem obrany pro ÚAP a jejich součástí jsou podrobné specifikace podmínek ve vymezeném území Ministerstva obrany a zákonná určení. Po posouzení stavebního záměru odbornými složkami Ministerstvo obrany konstatuje, že předložený stavební záměr není v rozporu se zájmy Ministerstva obrany a nekoliduje s ochranou zájmů Ministerstva obrany (viz ÚAP - jev 82a, 119).

Realizace stavebního záměru provedená v souladu s předloženou projektovou dokumentací neohrozí naplnění veřejného zájmu na zajištění obrany a bezpečnosti státu.

Toto závazné stanovisko Ministerstva obrany je platné 2 roky a musí být vyžádáno znovu, nebude-li během této doby stavba zahájena nebo dojde-li ke změnám v umístění, výšce nebo rozsahu stavby.

Kontaktní osoba: Mgr. Jitka Micháliková, Ph.D., tel. 973 445 844, fax. 973 445 060

Mgr. Jitka Micháliková, Ph.D.
ministerský rada
oddělení ochrany územních zájmů Morava

V další korespondenci, týkající se výše uvedené věci, uvádějte odkaz na sp. zn.: 94400/2019-1150-OÚZ-BR tohoto závazného stanoviska Ministerstva obrany.

Adresa pro doručování:

Ministerstvo obrany,
Sekce nakládání s majetkem,
odbor ochrany územních zájmů,
oddělení ochrany územních zájmů Morava
Svatoplukova 2687/84, 662 10 Brno
IČO: 60162694

KRAJSKÝ ÚŘAD JIHOMORAVSKÉHO KRAJE

Odbor životního prostředí

Žerotínovo náměstí 3, 601 82 Brno

Váš dopis zn.: D/S-1823/2019-Hol
Ze dne: 14.08.2019
Č. j.: JMK 120797/2019
Sp. zn.: S-JMK 118205/2019 OŽP/Zlv
Vyřizuje: Mgr. Zlevorová
Telefon: 541 652 682
Datum: 21.08.2019

Projekční kancelář PRIS spol. s r.o.
Osová 717/20
625 00 BRNO
(IDDS: 64uu6mg)

„III/37913 Drásov most 37913-3“, k. ú. Drásov, okres Brno-venkov – vyjádření dle ust. § 23 odst. 4 zákona č. 100/2001 Sb., o posuzování vlivů na životní prostředí, ve znění pozdějších předpisů (dále jen „zákon“)

Krajský úřad Jihomoravského kraje (dále jen „krajský úřad“) jako příslušný správní úřad dle ust. § 20 písm. b) a § 22 písm. a) zákona obdržel dne 14.08.2019 žádost společnosti Projekční kancelář PRIS spol. s r.o., Osová 717/20, 625 00 Brno, o vyjádření k záměru „III/37913 Drásov most 37913-3“, k. ú. Drásov, okres Brno-venkov, zda daný záměr podléhá posuzování vlivů provedení záměru na životní prostředí.

Stručná charakteristika záměru:

Předmětem dokumentace je demolice stávajícího mostu a jeho náhrada mostem většího rozpětí, v nezměněné poloze a úprava zaneseného koryta. Stavba se nachází v intravilánu Městysu Drásov na silnici III/37913 v místě křížení s potokem Lubě.

Most překračuje potok Lubě a nachází se v jejím ochranném pásmu. Objekty silnice ani mostu se nenachází v záplavovém území. Koryto potoka a vlastní most převedou stoletou vodu. Stávající mostní otvor bude zvětšen. Množství odváděných dešťových vod se změnou stavby nezmění. Voda z mostovky bude odvedena prostřednictvím podélného a příčného sklonu. Odvodnění komunikace v předpolích zůstává beze změn.

Krajský úřad posoudil výše uvedený záměr s konstatováním, že záměr nenaplní svým rozsahem dikci bodu 49 – „Silnice všech tříd a místní komunikace I. a II. třídy o méně než čtyřech jízdních pružích od stanovené délky 2 km; ostatní pozemní komunikace od stanovené délky 2 km a od stanovené návrhové intenzity dopravy předpokládané pro novostavby a ročního průměru denních intenzit pro stávající stavby 1 000 vozidel/24 hodin.“ (kategorie II, přílohy č. 1 zákona), nenaplní tedy definici předmětu posuzování dle § 1 odst. 2 a § 4 odst. 1 zákona,

a proto jej není nutné posuzovat dle zákona.

Odůvodnění:

V případě předmětného záměru se jedná pouze o rekonstrukci komunikace třetí třídy v úseku mostu. Nový most bude proveden ve stávajícím umístění a bude splňovat parametry potřebné pro optimální provoz vozovky. Stavba nebude mít negativní vliv na sousední stavby ani pozemky, nevyžádá si zábory ZPF ani PUPFL. Stavba nezvyšuje dopad na krajinu ani přírodu. Vlastní stavba ovlivňuje životní prostředí ve své blízkosti pouze krátkodobě, a to po dobu provádění stavby. Hladina

hluku a zvýšení prašnosti bude odpovídat stavebním pracím, její zvýšení je možno předpokládat pouze při bouracích pracích. Ze stavby nevznikají jiné než běžné stavební odpady. Navržený způsob opravy mostu je běžným typem bez použití speciálních technologií, které by měly vliv na zvýšení rizika havárie s negativním dopadem na životní prostředí. Současně i prakticky redukuje možnost poškození životního prostředí z titulu použitých stavebních materiálů. Veškerý vybouraný materiál bude okamžitě odstraněn a odvezen k recyklaci případně na skládku. Množství odváděných dešťových vod se změnou stavby nezmění. Voda z mostovky bude odvedena prostřednictvím podélného a příčného sklonu. Odvodnění komunikace v předpolích zůstává beze změn. Z uvedeného vyplývá, že záměr nemůže mít významný vliv na životní prostředí ani zdraví obyvatel.

Záměr rovněž neleží ve zvláště chráněném území nebo jeho ochranném pásmu ve smyslu zákona č. 114/1992 Sb., a nelze na něj aplikovat ust. § 4 odst. 1 písm. d) zákona.

Uvedené vyjádření platí v případě, že orgán ochrany přírody, příslušný na základě ustanovení zákona č. 114/1992 Sb., o ochraně přírody a krajiny, ve znění pozdějších předpisů, ve svém stanovisku podle § 45i odstavce 1 téhož zákona konstatuje, že hodnocený záměr nemůže mít významný vliv na předmět ochrany ani na žádnou evropsky významnou lokalitu nebo ptačí oblast soustavy Natura 2000.

Toto vyjádření není rozhodnutím ve smyslu zákona č. 500/2004 Sb., správní řád, a nelze se proti němu odvolat. Nenahrazuje rozhodnutí, souhlasy a jiná správní opatření vydávaná ostatními správními úřady na úseku životního prostředí.

Ing. Jiří Hájek, v. r.
vedoucí oddělení
posuzování vlivů na životní prostředí

Za správnost vyhotovení: Mgr. Vendula Zlevorová

MĚSTSKÝ ÚŘAD TIŠNOV

666 19 Tišnov, nám. Míru 111

Odbor životního prostředí

SPIS. ZNAČKA	ČÍSLO JEDNACÍ	VYŘIZUJE/LINKA	TIŠNOV
S-MUTI 29469/2019	MUTI 30123/2019/OŽP/Ko	Ing. Koťová/549 439 832	2019-08-21

KOMPLEXNÍ VYJÁDŘENÍ

Městský úřad Tišnov, odbor životního prostředí, jako věcně a místně příslušný správní orgán dle § 61 zákona č. 128/2000 Sb., o obcích (obecní zřízení), ve znění pozdějších předpisů, obdržel žádost **Projekční kanceláře PRIS spol. s r.o., Osová 717/20, 625 00 Brno** o komplexní vyjádření OŽP pro stavbu:

„III/37913 Drásov most 37913-3“.

Dle předložené žádosti a dalších podkladů (projektová dokumentace, zodp. projektant Ing. Adam Russnák, datum 08/2019, zak. č. 19015) **investor Správa a údržba silnic Jihomoravského kraje, příspěvková organizace kraje, Žerotínovo náměstí 449/3, 602 00 Brno, zastoupen na základě plné moci ze dne 5.3.2019 Projekční kanceláří PRIS spol. s r.o., Osová 717/20, 625 00 Brno**, zamýšlí realizovat na pozemku p.č. 109, 110, 111, 232/1, 232/3, 243/1, 244, 1831 a 2598/1 v k.ú. Drásov demolici stávajícího mostu a stavbu nové mostní konstrukce v nezměněné poloze. Komunikace bude v místě mostu v původní šířce vozovky. Mostní otvor se symetricky zvětší z 8 na 10 m. Na mostě jsou navrženy chodníkové římsy.

Odbor životního prostředí MěÚ Tišnov posoudil předloženou žádost i ostatní podklady z hlediska vlivu uvažovaného záměru na životní prostředí v rozsahu stanoveném zvláštními právními předpisy a s odvoláním na § 17 zákona č. 17/1992 Sb., o životním prostředí, ve znění pozdějších předpisů. Na základě výsledku tohoto posouzení vydává následující

vyjádření:

1. *Z hlediska zákona č. 334/1992 Sb., o ochraně zemědělského půdního fondu, ve znění pozdějších předpisů a prováděcích předpisů k tomuto zákonu:* **Záměrem nejsou dotčeny** zájmy chráněné orgánem ochrany zemědělského půdního fondu.
(Ing. Valentová, tel. 549 439 834)
2. *Z hlediska zákona č. 254/2001 Sb., o vodách a o změně některých zákonů (vodní zákon), ve znění pozdějších předpisů a prováděcích předpisů k tomuto zákonu:* Odbor životního prostředí Městského úřadu Tišnov, jako příslušný vodoprávní úřad, posoudil předložený záměr dle ustanovení § 18 zákona č. 254/2001 Sb., o vodách a o změně některých zákonů (vodní zákon), ve znění pozdějších předpisů, a zjistil, že **je možný, za předpokladu splnění podmínky:**
Stavba podléhá souhlasu vodoprávního úřadu (OŽP MěÚ Tišnov) ke stavbám na pozemcích, na nichž se nacházejí koryta vodních toků a na pozemcích s takovými pozemky sousedícími, dle § 17 odst. 1 písm. a). K vyřízení souhlasu vodoprávního úřadu **je zapotřebí: vyplnit příslušnou žádost (Formulář žádosti přikládáme) a vyjádření správce vodního toku Lubě (IDVT 10191502) (Lesy ČR, s.p. Správa toků, Jezuitská 14/13, 602 00 Brno) k projektové dokumentaci.**
(Ing. Čechovičová, tel. 549 439 833)
3. *Z hlediska zákona č. 201/2012 Sb., o ochraně ovzduší, ve znění pozdějších předpisů:* Zdejším odborem životního prostředí **nebude vydáno závazné stanovisko** dle ust. § 11 odst. 3 výše uvedeného zákona pro stacionární zdroj znečišťování ovzduší neuvedený v příloze č. 2 k tomuto zákonu.
(Ing. Holíček, tel. 549 439 814)

4. **Záměrem nejsou dotčeny** zájmy chráněné orgánem ochrany přírody a krajiny z hlediska zákona č. 114/1992 Sb., o ochraně přírody a krajiny, ve znění pozdějších předpisů a prováděcích předpisů. V případě kácení dřevin rostoucích mimo les je nezbytné postupovat v souladu s ustanovením § 8 ZOPK a vyhlášky č. 189/2013 Sb., o ochraně dřevin a povolování jejich kácení. Příslušný k povolení kácení dřevin rostoucích mimo les je místně příslušným obecní úřad.
(Mgr. Gajdoš, tel. 549 439 836)
5. Z hlediska zákona č. 289/1995 Sb., o lesích a o změně a doplnění některých zákonů (lesní zákon), ve znění pozdějších předpisů a prováděcích předpisů k tomuto zákonu: **Záměrem nejsou dotčeny** pozemky určené k plnění funkce lesa a zájmy chráněné orgánem státní správy lesního hospodářství.
(Ing. Koťová, tel. 549 439 832)
6. Z hlediska zákona č. 185/2001 Sb., o odpadech a o změně některých dalších zákonů, ve znění pozdějších předpisů a prováděcích předpisů k tomuto zákonu: **Záměrem jsou dotčeny** zájmy chráněné zákonem o odpadech, kdy závazné stanovisko (dále jen „ZS“) dle ust. § 79 odst. 4 výše uvedeného zákona, **bude zdejším odborem životního prostředí vydáno**, na základě Vámi podané žádosti (Formulář žádosti příkládáme).
(Ing. Holíček, tel. 549 439 814)

Toto vyjádření není rozhodnutím ve smyslu zákona č. 500/2004 Sb., o správním řízení, a nelze se proti němu odvolat.

Tímto vyjádřením nejsou dotčena stanoviska, vyjádření a rozhodnutí (včetně povolení) jiných orgánů státní správy a může sloužit jako podklad pro územní a stavební řízení. Dotčený orgán tímto zároveň vyslovuje souhlas s vedením zjednodušeného územního řízení dle § 95 odst. 1 písm. d), případně s uzavřením veřejnoprávní smlouvy dle § 78 odst. 3 a § 116 zákona č. 183/2006 Sb..

otisk razítka

Ing. Martina Koťová, v. r.
referent odboru životního prostředí

Přílohy:

1. Formulář žádosti o udělení souhlasu dle §17 vodního zákona
2. Formulář žádosti o vydání závazného stanoviska z hlediska zákona č. 185/2001 Sb., o odpadech

Obdrží:

- Projekční kancelář PRIS spol. s r.o., Osová 717/20, 625 00 Brno (DS)

Na vědomí:

- MěÚ Tišnov, OSŘ, nám. Míru 346, 666 19 Tišnov
- MěÚ Tišnov, ODŽÚ nám. Míru 346, 666 19 Tišnov

MĚSTSKÝ ÚŘAD TIŠNOV

nám. Míru 111, 666 19 Tišnov

Odbor životního prostředí

SPIS. ZNAČKA
S-MUTI 38985/2019

ČÍSLO JEDNACÍ
MUTI 39720/2019/OŽP/Ga

VYŘIZUJE/LINKA
Mgr. Gajdoš/549439836

TIŠNOV
2019-11-07

Z Á V A Z N É S T A N O V I S K O

Městský úřad Tišnov, odbor životního prostředí, jako věcně a místně příslušný orgán ochrany přírody ve smyslu ustanovení § 61 zákona č. 128/2000 Sb., o obcích, ve znění pozdějších předpisů a na základě ust. § 77 odst. 1 písm. a) a písm. n), v souladu s § 4 odst. 1 a odst. 2 zákona č. 114/1992 Sb., o ochraně přírody a krajiny v platném znění (dále jen „ZOPK“) a podle příslušných ustanovení zákona č. 500/2004 Sb., správního řádu, ve znění pozdějších předpisů, vydává

s o u h l a s

investorovi, kterým je právnická osoba:

název: Správa a údržba silnic Jihomoravského kraje , p.o.k.

IČO: 709 32 581

sídlo: Žerotínovo nám. 449/3, 602 00 Brno

k zásahu do významného krajinného prvku definovaného v ust. § 3 odst. 1 písm. b) ZOPK potoku Lubě a jeho údolní nivy v místě křížení se silnicí III/37913 (dále jen „VKP“), a to v souvislosti s realizací záměru s názvem „III/37913 Drásov most 37913-3“ na pozemcích p. č. 109, 110, 111, 232/1, 232/3, 243/1, 244, 1831, 2598/1 v k. ú. Drásov podle přiloženého projektu (zpracovatel: Projektční kancelář PRIS spol. s r.o., Osová 20, 625 00 Brno, IČ: 469 74 806, vypracoval Ing. Jonáš Gratza, vedoucí projektant Ing. Martin Řehulka, datum 08/2019).

Souhlas je vázán na splnění těchto podmínek:

- Před zahájením prací bude jasně vymezen obvod staveniště. Veškeré práce související s realizací stavby je nutné provádět výhradně na plochách, které jsou součástí záboru.
- Při provádění stavebních prací bude postupováno tak, aby nedocházelo k nadměrnému úhynu rostlin a zraňování nebo úhynu živočichů nebo ničení jejich biotopů, kterému lze zabránit technicky a ekonomicky dostupnými prostředky (např. ukládání odpadů, stavebních materiálů, vjížděním stavebních strojů mimo místo stavby apod.).
- Při vlastních pracích je nezbytné používat pouze ekologicky šetrné pohonné hmoty, oleje a maziva. Technickému stavu používaných mechanismů bude věnována náležitá pozornost, aby se zamezilo únikům nebezpečných látek. Pro případ havárie musí být na místě k okamžitému použití připraveny prostředky na likvidaci jejích následků.
- V případě výskytu zvláště chráněných druhů živočichů a rostlin, jejichž výskyt není aktuálně znám, je nutné si požádat o vydání výjimky ze základních podmínek ochrany zvláště chráněných druhů Krajský úřad Jihomoravského kraje, odbor životního prostředí.
- Je nutno zajistit ochranu vzrostlé zeleně v okolí stavby před poškozením.
- Plochy mimo veškerá nevegetační opevnění budou ohumusovány a osety travní směsí a plochy staveniště uvedeny do původního stavu, urovnaný, upravený a osety.
- Vegetační úpravy a náhradní výsadba musí být provedeny za použití autochtonních (domácích) druhů dřevin a osiva trav a bylin v druhovém složení odpovídajícím co nejvíce náhradním potenciálním společenstvům.

- Ozelenění lokality bude provedeno před kolaudací stavby.
- Po ukončení stavby bude zajištěn odvoz veškerých přebytků sedimentu, výkopových zemin a zbytků stavebních materiálů ze staveniště.
- Jakékoliv změny projektu musí být s orgánem ochrany přírody OŽP MěÚ Tišnov předem projednány.
- S výše uvedenými podmínkami musí být prokazatelně seznámeny odpovědné osoby, které výše uvedené práce budou provádět (doklad předložit při příp. kontrole).
- Orgán ochrany přírody a krajiny si vyhrazuje právo kontroly uvedených podmínek.

Smyslem těchto podmínek je minimalizovat možné negativní dopady na vlastní podstatu VKP, respektive možné ohrožení či oslabení jeho ekologicko-stabilizační funkce. Tyto podmínky jsou orgánem ochrany přírody a krajiny stanoveny ve smyslu § 66 ZOPK a mají rozvazovací charakter. Realizace předmětného záměru bez jejich splnění by byla protiprávním jednáním.

O d ů v o d n ě n í:

Dne 1.11.2019 podal žadatel, právnická osoba, Správa a údržba silnic Jihomoravského kraje, p.o.k., IČ 709 32 581, Žerotínovo nám. 449/3, 602 00 Brno (zastoupen na základě plné moci společností Projekční kancelář PRIS spol. s r.o., Osová 20, 625 00 Brno, IČ: 469 74 806) žádost o vydání závazného stanoviska k zásahu do významného krajinného prvku definovaného v ust. § 3 odst. 1 písm. b) ZOPK potoku Lubě a jeho údolní nivy v místě křížení se silnicí III/37913 (dále jen „VKP“), a to v souvislosti s realizací záměru s názvem „III/37913 Drásov most 37913-3“ na pozemcích p. č. 109, 110, 111, 232/1, 232/3, 243/1, 244, 1831, 2598/1 v k. ú. Drásov podle přiloženého projektu (zpracovatel: Projekční kancelář PRIS spol. s r.o., Osová 20, 625 00 Brno, IČ: 469 74 806, vypracoval Ing. Jonáš Gratza, vedoucí projektant Ing. Martin Řehulka, datum 08/2019).

Zásah do VKP spočívá v demolici stávajícího mostu a jeho náhradou mostem většího rozpětí, v nezměněné poloze a úprava zaneseného koryta.

Popis současného stavu:

Řešené území se nachází v intravilánu obce Drásov na silnici III/37913 v místě křížení s potokem Lubě. Pro výstavbu bude nutný dočasný zábor stávajících pozemků komunikace, vodního toku a pozemků přilehlých ke komunikaci. Okolí stavby tvoří plochy s trvalým travním porostem a ostatní plocha. Stavební stav mostu (nosná konstrukce) je určen jako VI – Velmi špatný. Vlivem nefunkční izolace dochází k silnému zatékání do konstrukce mostu, dochází k degradaci betonu a korozi výztuže. Ve vozovce jsou trhliny příčné i podélné. Mostní opěry jsou silně zanesené bahnem.

Stavební záměr:

Cílem projektu je kompletní rekonstrukce stávajícího mostu. Nosná konstrukce je navržena jako železobetonový rám s náběhovanou příčlím v podélném směru. Délka přemostění je 10,0 m, délka nosné konstrukce je 12,0 m a šířka nosné konstrukce 11,2 m. Most bude založen hlubinně prostřednictvím pilot. Voda z mostovky bude odvedena prostřednictvím podélného a příčného sklonu. Zpevnění pod mostem bude provedeno dlažbou z lomového kamene uloženého do betonu. Na dlažbu bude navazovat rovinanina z lom. Kamene a tato bude ukončena cca 2 m před mostem a 3 m za mostem. Most převede průtok $Q_{100} = 52 \text{ m}^3/\text{s}$.

Před zahájením stavby bude sejmuta ornice ze svahů silničního tělesa a na přilehlém území v předepsaném rozsahu. Ornice uložená na dočasnou skládku bude použita pro zpětné ohumusování svahů a přilehlého území. Ohumusované plochy budou osety travním semenem.

Dnem podání žádosti bylo ve smyslu odst. 1 § 44 správního řádu zahájeno správní řízení vedené pod sp. zn. MUTI 38985/2019 o vydání závazného stanoviska k zásahu do významného krajinného prvku v souladu s § 4 odst. 2 ZOPK.

V průběhu správního řízení byly shromážděny následující podklady, včetně skutečností známých správnímu orgánu z jeho úřední činnosti:

- žádost vedená pod č. j.: MUTI 38985/2019/OŽP, jejíž přílohy tvoří:
Projektová dokumentace „III/37913 Drásov most 37913-3“ na pozemcích p. č. 109, 110, 111, 232/1, 232/3, 243/1, 244, 1831, 2598/1 v k. ú. Drásov podle přiloženého projektu (zpracovatel: Projekční kancelář PRIS spol. s r.o., Osová 20, 625 00 Brno, IČ: 469 74 806, vypracoval Ing. Jonáš Gratza, vedoucí projektant Ing. Martin Řehulka, datum 08/2019).

Potok Lubě a jeho údolní niva je významným krajinným prvkem vyjmenovanými v ust. § 3 odst. 1 písm. b) ZOPK. VKP jsou chráněny před poškozováním a ničením. Využívají se pouze tak, aby nebyla narušena jejich obnova a nedošlo k ohrožení nebo oslabení jejich stabilizační funkce. K zásahům, které by mohly vést k poškození nebo zničení významného krajinného prvku nebo ohrožení či oslabení jeho ekologicko-stabilizační funkce, si musí ten, kdo takové zásahy zamýšlí, opatřit závazné stanovisko orgánu ochrany přírody (§ 4 odst. 2 ZOPK).

Vzhledem ke stanovištním poměrům považoval správní orgán za účelné posoudit záměr z pohledu jeho vlivu na VKP. Na základě posouzení, poskytnutých podkladů, orgán ochrany přírody jako dotčený správní orgán dospěl k závěru, že realizace akce není ve významném konfliktu ochranných režimů významných krajinných prvků, a proto vydává toto souhlasné závazné stanovisko. Pro realizaci záměru stanovil podmínky na podporu zachování ekologické a stabilizační funkce VKP včetně funkce estetické a krajinotvorné.

Krajinotvorná funkce VKP spočívá v přirozeném rozčlenění krajiny biotopem umožňujícím existenci živočichů a rostlin vázaných na vodní prostředí a utváření typického vzhledu krajiny, která je tvořena mozaikou ekosystémů s různou ekologickou stabilitou. Ekologicko-stabilizační funkce se odráží v pozitivním ovlivňování místního mikroklimatu a podpoře biodiverzity území. Orgán ochrany přírody podmínil souhlasné závazné stanovisko podmínkami, které zmírní dopad záměru na VKP v území.

Toto stanovisko nenahrazuje souhlasy či vyjádření odboru životního prostředí Městského úřadu Tišnov vydávané podle ostatních právních předpisů z oblasti životního prostředí, které by případně mohly být pro vlastní realizaci záměru potřebné. Toto stanovisko je vydáváno k plánované akci pouze z hlediska ochrany přírody a krajiny a tudíž neřeší majetkoprávní, ani jiné právní vztahy, ani nenahrazuje další potřebná vyjádření, povolení či souhlasy jiných orgánů státní správy (včetně jiných orgánů, působících v ochraně dalších složek životního prostředí), které výše zmíněná připravovaná stavební akce vyžaduje dle platné legislativy.

P o u č e n í :

Proti tomuto závaznému stanovisku se nelze samostatně odvolat. Opravné prostředky lze proti němu uplatnit pouze v režimu ustanovení § 149 odst. 5, 6, 7 správního řádu.



Mgr. Zdeněk Gajdoš, v.r.
referent odboru životního prostředí

Obdrží:

1. Projekční kancelář PRIS spol. s r.o., Osová 20, 625 00 Brno (DS)
2. MěÚ Tišnov, OŽP - vodní hospodářství, Ráboňova 117, 666 01 Tišnov

MĚSTSKÝ ÚŘAD TIŠNOV

666 19 Tišnov, nám. Míru 111

Odbor životního prostředí

Spisová značka	Číslo jednací	Vyřizuje/linka	Tišnov
S-MUTI 33439/2019	MUTI 33990/2019/OŽP/HR	Ing. Radek Holíček/549 439 814	23. 9. 2019

ZÁVAZNÉ STANOVISKO

Městský úřad Tišnov, odbor životního prostředí, jako věcně a místně příslušný orgán podle § 66 zák. č. 128/2000 Sb., o obcích (obecní zřízení), ve znění pozdějších právních předpisů, podle ust. § 71 písm. k) zák. č. 185/2001 Sb., o odpadech a o změně některých dalších zákonů, ve znění pozdějších předpisů (dále jen „zákon o odpadech“) a podle ust. § 10 a 11 zák. č. 500/2004 Sb., správní řád, ve znění pozdějších předpisů (dále jen „správní řád“)

v y d á v á

podle ust. § 79 odst. 4 zákona o odpadech a v souladu s ust. § 149 odst. 1 a 2 správního řádu a § 4 odst. 2 zákona č. 183/2006 Sb., o územním plánování a stavebním řádu, ve znění pozdějších předpisů (dále jen „stavební zákon“), investor:

**Správa a údržba silnic Jihomoravského kraje, p.o.k.,
IČ: 709 32 581, sídlem: Žerotínovo náměstí 449/3, 602 00 Brno**

toto závazné stanovisko z hlediska nakládání s odpady. Městský úřad Tišnov, odbor životního prostředí:

s o u h l a s í

s umístěním a povolením stavby s názvem „III/37913 Drásov most 37913-3“ na pozemcích p.č. 109, 110, 111, 232/1, 232/3, 243/1, 244, 1831 a 2598/1 v k.ú. Drásov za těchto podmínek:

- 1) stavbou vzniklé odpady budou shromažďovány pouze na pozemcích vymezených jako stavební pozemky nebo zařízení stavenišť
- 2) stavebník si uschová veškeré doklady o předání vzniklých odpadů k odstranění oprávněné osobě, včetně dokladů o převímce odpadů do koncového zařízení k využití nebo odstranění odpadů pro případnou kontrolu orgánu veřejné správy v oblasti odpadového hospodářství.

Odůvodnění

Dne 18. 9. 2019 obdržel Městský úřad Tišnov, odbor životního prostředí, žádost o vydání závazného stanoviska dle § 79 odst. 4 zákona č. 185/2001 Sb., o odpadech, od společnosti: Projekční kancelář PRIS spol. s r.o., IČ: 469 74 806, sídlem: Osová 717/20, 625 00 Brno, jako zplnomocněného zástupce investora: Správa a údržba silnic Jihomoravského kraje, p.o.k., IČ: 709 32 581, sídlem: Žerotínovo náměstí 449/3, 602 00 Brno, k řízení podle stavebního zákona pro stavbu „III/37913 Drásov most 37913-3“, umístěnou na pozemcích p.č. 109, 110, 111, 232/1, 232/3, 243/1, 244, 1831 a 2598/1 v k.ú. Drásov. Podle předložené žádosti a části projektové dokumentace (zpracovatel: Projekční kancelář PRIS spol. s r.o., IČ: 469 74 806, vypracoval: Ing. Jonáš Gratza, vedoucí projektant: Ing. Martin Řehulka, zodpovědný projektant: Ing. Adam Russnák, datum: 8/2019) stavbou vzniknou níže uvedené druhy odpadů, které budou využity nebo odstraněny podle uvedeného způsobu nakládání s nimi.

Katalogové číslo odpadu	Název odpadu	Výpočet/odhad množství	Způsob nakládání s odpadem
17 01 01	Beton	440 t	Sk
17 03 02	Asfaltové směsi neuvedené pod číslem 17 03 01	89 t	Sk
17 04 05	Železo a ocel	1,5 t	R
17 05 04	Zemina a kamení neuvedené pod číslem 17 05 03	370 t	Sk

Městský úřad Tišnov, odbor životního prostředí, jako dotčený orgán podle ust. § 4 odst. 2 stavebního zákona a § 79 odst. 4 zákona o odpadech, posoudil žádost včetně přiložené projektové dokumentace a požaduje uschování veškerých dokladů o předání vzniklých odpadů k odstranění oprávněné osobě, včetně dokladů o převímce odpadů do koncového zařízení k využití nebo odstranění odpadů pro případnou kontrolu orgánu veřejné správy v oblasti odpadového hospodářství dle § 39 odst. 1 zákona o odpadech. Způsob využití nebo odstranění stavbou vzniklých odpadů stanovuje hierarchie způsobů nakládání s odpady uvedená v § 9a zákona o odpadech, vč. požadavku na soulad s regulováním vzniku stavebních a demoličních odpadů uvedeným v platných Plánech odpadového hospodářství ČR a Jihomoravského kraje. Podmínky 1) a 2) uvedené ve výrokové části závazného stanoviska byly stanoveny na základě povinnosti původce odpadů dodržovat hierarchii způsobu nakládání s odpady, povinnosti předávat odpady do zařízení uvedených v § 12 odst. 3 zákona o odpadech, povinnosti podle vyhl. č. 499/2006 Sb. uvádět v souhrnné technické zprávě projektové dokumentace stavby druhy a množství odpadů a způsob jejich "likvidace", tzn. určit druh koncového zařízení k nakládání s odpady. Podmínka č. 2 vychází též z povinností původců odpadů vést průběžnou evidenci odpadů, případně ohlašovat množství produkováných odpadů podle § 39 zákona o odpadech.

Poučení

Proti tomuto závaznému stanovisku se nelze samostatně odvolat. Opravné prostředky lze proti němu uplatnit pouze v režimu ustanovení § 149 odst. 5, 6 a 7 správního řádu.



Ing. Radek Holíček v. r.
referent odboru životního prostředí

Rozdělovník:

Obdrží:

- Projekční kancelář PRIS spol. s r.o., IČ: 469 74 806, sídlem: Osová 717/20, 625 00 Brno (DS)

Na vědomí:

- MěÚ Tišnov, OSŘ, nám. Míru 346, 666 19 Tišnov

KRAJSKÝ ÚŘAD JIHOMORAVSKÉHO KRAJE

Odbor životního prostředí

Žerotínovo náměstí 3, 601 82 Brno

Váš dopis zn.:

Ze dne: 14.08.2019

Č. j.: JMK 122694/2019

Sp. zn.: S – JMK 118203/2019

Vyřizuje: Ing. Janka Čejková

Telefon: 541651534

Datum: 26.08.2019

Projekční kancelář PRIS spol. s r.o.

Osová 717/20

625 00 BRNO

Stanovisko orgánu ochrany přírody k možnosti existence významného vlivu záměru „III/37913 Drásov most 37913-3“, v k. ú. Drásov, okres Brno-venkov na lokality soustavy Natura 2000

Krajský úřad Jihomoravského kraje, odbor životního prostředí, jako orgán ochrany přírody příslušný podle ustanovení § 77a odst. 4) písm. n) zákona č. 114/1992 Sb., o ochraně přírody a krajiny, ve znění pozdějších předpisů vyhodnotil na základě žádosti Projekční kanceláře PRIS spol. s r.o., podané dne 14.08.2019, možnosti vlivu záměru „III/37913 Drásov most 37913-3“ na lokality soustavy Natura 2000 a vydává

s t a n o v i s k o

podle § 45i odstavce 1) téhož zákona v tom smyslu, že hodnocený záměr

n e m ů ž e m í t v ý z n a m n ý v l i v

na žádnou evropsky významnou lokalitu nebo ptačí oblast, nacházející se v působnosti Krajského úřadu Jihomoravského kraje.

Výše uvedený závěr orgánu ochrany přírody vychází z úvahy, že hodnocený záměr svou lokalizací zcela mimo území prvků soustavy Natura 2000 a svou věcnou povahou nemá potenciál způsobit přímé, nepřímé či sekundární vlivy na jejich celistvost a stav předmětů ochrany.

Toto odůvodněné stanovisko se vydává postupem podle části čtvrté zákona č. 500/2004 Sb., správní řád a nejedná se o rozhodnutí ve správním řízení. Tento správní akt nenahrazuje jiná správní opatření a rozhodnutí, která se k hodnocené aktivitě vydávají podle zvláštních právních předpisů.

Mgr. Petr Mach v. r.

vedoucí oddělení ochrany přírody a krajiny

Za správnost vyhotovení: Ing. Janka Čejková

IČ

708 88 337

DIČ

CZ70888337

Telefon

541 651 534

Fax

541 651 209

E-mail

cejkova.janka@kr-jihomoravsky.cz

Internet

www.kr-jihomoravsky.cz



LESY ČESKÉ REPUBLIKY, S. P., SPRÁVA TOKŮ - OBLAST POVODÍ DYJE

Jezuitská 14/13, Brno - město, 602 00 Brno, tel. +420 956952111, fax +420 542513214, ost52@lesycr.cz, ID DS:e8jcsn

Projekční kancelář PRIS spol. s r.o.

Osová 20, 625 00 Brno

Došlo: 28.8.2019
Č.j.: 1956/2019
Číslo zakázky: 19015
Vyřizuje: HOLA

Projekční kancelář Pris, spol. s r.o.

Ing. Gratza

Osová 20

625 00 Brno

Česká republika

VÁŠ DOPIS ZN.	ČÍSLO JEDNACÍ LCR952/ 0003552/2019	SPISOVÁ ZNAČKA LCR0024280/2019	DATUM 21.8.2019
VYŘIZUJE Doležel	TELEFON 607847172	GSM 956952212	FAX E-MAIL jindrich.dolezel@lesycr.cz

Věc: Vyjádření k společnému ÚR a SP na akci „ III/37913 Drásov most, ev.č. 37913-3 “

Lesy ČR, s.p., Správa toků oblast povodí Dyje, jako správce toku Lubě IDVT 101915020, ČHP 4-15-01-124, **souhlasí** s demolicí stávajícího mostu a jeho náhradou mostem novým (investor SÚS JMK), dle DUSP zpracované firmou Pris spol. s r.o., č. zak. 19015 ze 08/2019, **za těchto podmínek**:

1. Stavbou nebude dotčen pozemek LČR, s.p..
2. Most provede návrhový průtok $Q_{100}=52 \text{ m}^3/\text{s}$ a křížení mostu a toku bude pod úhlem 80 stupňů.
3. Zpevnění pod mostem bude provedeno dlažbou z lom. kamene tl. 25 cm do 20 cm betonu a vždy ukončeno bet. prahy do hloubky 80 cm a to 1 m před mostem a 80 cm za mostem. Na dlažbu bude vždy navazovat rovinanina z lom kamene (200-500 kg) a tato bude ukončena cca dl. 2 m před mostem a 3 m za mostem, jako pružná přechodová část. Dlažba pod mostem bude od břehů ve sklon u 1 : 5 a dále 1:10, s bermou šířky 120 a 75 cm. **Doporučujeme** neprovádět bermy, ale provést miskovitý tvar koryta toku se vzájemně navazujícími sklony zpevněných břehů k ose toku. Niveleta zpevnění musí navazovat na niveletu toku - nutné případné pročištění po proudu.
4. Zpevnění pod mostem bude v majetku a správě vlastníka mostu - SUS JMK.
5. Koryto vodního toku a pobřežní pozemky dotčené zemními pracemi, v rámci výstavby mostu budou ohumusovány a osety travním semenem.
6. Stavební materiál, vybouraná stav. suť a zemina z výkopů nebudou skladovány v korytě toku (ani na břehové hraně), kde by mohlo dojít k jejich odplavení dále po toku.
7. Výstavbou (náhradou) mostu nebude omezen výkon správy toku daný správcí toku zákonem č. 254/2001 Sb., o vodách v platném znění.
8. Správce toku bude přizván ke kontrole plnění výše uvedených podmínek.
9. Správci toku bude oznámeno zahájení prací.

Toto vyjádření platí dva roky od jeho vyhotovení.

Lesy České republiky, s.p. [04]
se sídlem Přemyslova 1106/19, Nový Hradec Králové
500 08 Hradec Králové
IČ: 42196451, DIČ: CZ42196451
Správa toků – oblast povodí Dyje
Jezuitská 14/13, Brno-město, 602 00 Brno

Ing. Pavel Hopjan

vedoucí Správy toků-oblast povodí Dyje

Lesy České republiky, s.p.

Lesy České republiky, s.p., se sídlem Přemyslova 1106/19, Nový Hradec Králové, Hradec Králové, PSČ 500 08

Spisová značka AXII 540 vedená u rejstříkového soudu v Hradci Králové, IČ: 42196451, DIČ: CZ42196451

Lesy České republiky, s.p., jsou držitelem osvědčení o účasti v certifikaci lesů, loga PEFC (08-2101/0001) a certifikátu C-o-C.



MĚSTSKÝ ÚŘAD TIŠNOV

nám. Míru 346, 666 19 Tišnov

Odbor dopravy a živnostenský úřad

Č. j. MUTI 29753/2019/ODŽÚ/Dv

V Tišnově, 30. 8. 2019

Vyřizuje: Oprávněná úřední osoba:
Luboš Dvořáček

Tel.: 549 439 752

E-mail : lubos.dvoracek@tisnov.cz

Vaše zn.

VYJÁDŘENÍ

Městský úřad Tišnov, odbor dopravy a živnostenský úřad, jako silniční správní úřad věcně příslušný podle § 40 odst. 4 písm. a) zákona č. 13/1997 Sb., o pozemních komunikacích, ve znění pozdějších předpisů, (dále jen zákon o pozemních komunikacích), a místně příslušný podle § 11 zákona č. 500/2004 Sb., správní řád, ve znění pozdějších předpisů, vydává vyjádření k žádosti, kterou dne 19. 8. 2019 podala

Projekční kancelář PRIS spol. s r.o., IČ: 46974806, Osová 20, 625 00 Brno

(dále jen "žadatel") ve věci:

„Žádost o souhlas s dopravně inženýrským opatřením“,

v souvislosti s rekonstrukcí mostu na silnici III/37913 v místě křížení s potokem Lubě, v městysu Drásov, že silniční správní úřad nemá námitky k předloženému záměru.

Z doložené situace vyplývá, že v souvislosti s rekonstrukcí mostu na silnici III/37913 v místě křížení s potokem Lubě, v městysu Drásov bude dotčena krajská silnice č. III/37913, která je ve vlastnictví Jihomoravského kraje a svěřená do správy Správě a údržbě silnic Jihomoravského kraje, příspěvkové organizaci kraje.

V případě realizace stavby na krajské silnici bude zapotřebí v souladu se zákonem o pozemních komunikacích požádat silniční správní úřad o povolení zvláštního užívání komunikace, a to min. 30 dnů předem. K vydání povolení zvláštního užívání komunikace je třeba předchozí souhlas vlastníka příslušné pozemní komunikace, a pokud bude zvláštním užíváním ovlivněna bezpečnost nebo plynulost silničního provozu také souhlas příslušného orgánu Policie ČR.

V souladu s § 77 zákona č. 361/2000 Sb., o provozu na pozemních komunikacích je třeba před realizací stavby požádat o stanovení přechodné úpravy provozu na pozemních komunikacích, a to min. 30 dnů předem. Dotčeným orgánem při stanovení přechodné úpravy provozu na pozemních komunikacích a užití zařízení pro provozní informace je policie, jde-li o silnice, místní komunikace a veřejně přístupné účelové komunikace.

V závislosti na rozsahu prací v krajské silnici je možné, že bude nutné dle § 24 zákona o pozemních komunikacích provést řízení o povolení uzavírky krajské silnice.

otisk razítka

Luboš Dvořáček
referent Odboru dopravy
a živnostenský úřad

Obdrží:

Projekční kancelář PRIS spol. s r.o., Osová 20, 625 00 Brno - DS

MĚSTSKÝ ÚŘAD TIŠNOV

nám. Míru 111, 666 19 Tišnov

Odbor dopravy a živnostenský úřad

Č.j. MUTI 29591/2019/ODŽÚ/SH

V Tišnově dne 19. 8. 2019

Vyřizuje: Oprávněná úřední osoba:
Svatava Hanáková

Tel.: 549 439 720

e-mail:svatava.hanakova@tisnov.cz

VYJÁDŘENÍ

Městský úřad Tišnov, odbor dopravy a živnostenský úřad, jako silniční správní úřad věcně příslušný podle § 40 odst. 4 písm. a) zákona č. 13/1997 Sb., o pozemních komunikacích, ve znění pozdějších předpisů, (dále jen zákon o pozemních komunikacích), a místně příslušný podle § 11 zákona č. 500/2004 Sb., správní řád, ve znění pozdějších předpisů, vydává vyjádření k žádosti, kterou dne 5. 8. 2019 podala

„Projekční kancelář PRIS spol. s r. o., IČ: 46974806, Osová 20, 625 00 Brno“

ve věci:

„III/37913 Drásov most 37913-3“,

že silniční správní úřad nemá k předložené projektové dokumentaci pro společné územní a stavební řízení a dopravně inženýrskému opatření námítky.

Upozorňujeme:

Projektovou dokumentaci na výše uvedenou stavbu předkládanou ke společnému řízení je nutné zpracovat v souladu s vyhláškou č. 499/2006 Sb., o rozsahu a obsahu dokumentace pro vydání společného povolení stavby, především s přílohou č. 11 vyhlášky č. 499/2006 Sb., o rozsahu a obsahu dokumentace pro vydání společného povolení stavby dálnic, silnice, místní komunikace a veřejné účelové komunikace pro vydání společného řízení.

Projektovou dokumentaci musí zpracovat osoba oprávněná pro příslušný obor nebo specializaci a následně musí být projektová dokumentace touto osobou orazítkovaná a podepsaná.

K žádosti o vydání společného řízení stavebník dle ust. § 94l odst. 2 písm. b) stavebního zákona doloží kromě jiných i stanovisko Policie České republiky jako dotčeného orgánu.

Projektová dokumentace bude zpracována v souladu s vyhláškou č. 398/2009 Sb., o obecných technických požadavcích zabezpečujících bezbariérové užívání staveb.

V případě realizace stavby na krajské silnici bude zapotřebí v souladu se zákonem o pozemních komunikacích požádat silniční správní úřad o povolení zvláštního užívání komunikace a v souladu se zákonem č. 361/2000 Sb., o provozu na pozemních komunikacích požádat o stanovení přechodné úpravy provozu na pozemních komunikacích, a to min. 30 dnů předem. K vydání povolení zvláštního užívání komunikace je třeba předchozí souhlas vlastníka příslušné pozemní komunikace, a pokud bude zvláštním užíváním ovlivněna bezpečnost nebo plynulost silničního provozu také souhlas příslušného orgánu Policie ČR. V závislosti na rozsahu prací v krajské silnici je možné, že bude nutné dle § 24 zákona o pozemních komunikacích provést řízení o povolení uzavírky krajské silnice.

otisk razítka

Svatava Hanáková
referent odboru dopravy a živnostenský úřad

Obdrží:

Projekční kancelář PRIS spol. s r. o., IČ: 46974806, Osová 20, 625 00 Brno - DS

MĚSTSKÝ ÚŘAD TIŠNOV

nám. Míru 346, 666 19 Tišnov

Odbor územního plánování

Projekční kancelář PRIS spol. s r.o.

Osová 20

625 00 Brno

ČÍSLO JEDNACÍ

MUTI 29587/2019/OÚP/DA/DK

VYŘIZUJE/LINKA

Ing. Alena Doležalová / 549 439 755

Ing. Daniela Koudelková / 549 439 765

TIŠNOV

23.8.2019

ZÁVAZNÉ STANOVISKO orgánu územního plánování

Městský úřad Tišnov, odbor územního plánování jako orgán územního plánování příslušný podle § 6 odst. 1 písm. e) zákona č. 183/2006 Sb., o územním plánování a stavebním řádu (stavební zákon), ve znění zákona č. 225/2017 Sb., *dále* jen („stavební zákon“), přezkoumal podle § 96b odst. 3 stavebního zákona z hlediska souladu s politikou územního rozvoje, s územně plánovací dokumentací a z hlediska uplatňování cílů a úkolů územního plánování záměr „III/37913 Drásov most 37913-3“,

který obsahuje:

novou konstrukci mostu na pozemcích parc. č. 109, 110, 111, 232/1, 232/3, 243/1, 244, 1831, 2598/1 v katastrálním území Drásov.

Druh a účel umísťované stavby:

Jedná se o stavbu nové mostní konstrukce v nezměněné poloze. Komunikace bude v místě mostu v původní šířce vozovky. Mostní otvor se symetricky zvětší z 8 na 10m. Na mostě jsou navrženy chodníkové římsy, jelikož na most navazuje veřejný prostor.

Závěry posouzení:

Záměr je přípustný po splnění podmínky:

Záměr bude umístěn (realizován) podle dokumentace, přiložené k návrhu novostavby mostu na pozemcích parc. č. 109, 110, 111, 232/1, 232/3, 243/1, 244, 1831, 2598/1 v k.ú. Drásov, kterou předložila Správa a údržba silnic Jihomoravského kraje, Žerotínovo náměstí 449/3, 602 00 Brno, která je zastoupená společností PRIS spol. s r.o., Osová 20, 625 00 Brno, dne 15. 8. 2019 orgánu územního plánování, podle ověřených grafických příloh: 3. Koordinační situační výkres 1:50, 3. Podélný řez stávající stav 1:50, 6. Podélný řez 1:50, Seznam LV a vlastníků dotčených parcel KN a PK.

Další podmínky pro přípravu a uskutečnění záměru se nestanoví.

ODŮVODNĚNÍ

Městský úřad Tišnov, odbor územního plánování obdržel dne 15. 8. 2019 žádost Správy a údržby silnic Jihomoravského kraje, Žerotínovo náměstí 449/3, 602 00 Brno, která je zastoupená společností PRIS spol. s r.o., Osová 20, 625 00 Brno, o vydání závazného stanoviska k záměru „III/37913 Drásov most 37913-3“.

K žádosti o vydání závazného stanoviska byly doloženy tyto podklady žadatelem:

- Dokumentace pro vydání příslušného rozhodnutí k záměru „III/37913 Drásov most 37913-3“, vypracoval Ing. Jonáš Gratza, zodpovědný projektant Ing. Adam Russnák.

Při vydání závazného stanoviska vycházel orgán územního plánování z následujících podkladů:

- Dokumentace pro příslušné rozhodnutí připojená k žádosti.

Kromě podkladů předložených žadatelem vycházel orgán územního plánování z:

- Politiky územního rozvoje České republiky, ve znění Aktualizace č. 1, schválené Usnesením vlády ČR č. 276 o Aktualizaci č. 1 PÚR ČR ze dne 15. dubna 2015 (dále jen „PÚR“).
- Zásad územního rozvoje Jihomoravského kraje (dále jen „ZÚR“), které byly vydány Zastupitelstvem Jihomoravského kraje dne 5. října 2016 a nabyl účinnosti 3. listopadu 2016.
- Územního plánu Drásov, který nabyl účinnosti 14. 1. 2009 (dále jen „ÚP“).
- Územně analytických podkladů ORP Tišnov - 4. úplná aktualizace 2016.

Městský úřad Tišnov, odbor územního plánování jako orgán územního plánování přezkoumal záměr podle § 96b odst. 3 stavebního zákona, zda je přípustný z hlediska souladu s politikou územního rozvoje a územně plánovací dokumentací a z hlediska uplatňování cílů a úkolů územního plánování, či nikoliv.

Platná Politika územního rozvoje ČR záměr v jím dotčeném území neřeší, záměr se věcí řešených PÚR nedotýká.

Záměr není se ZÚR v rozporu, záměr není v kolizi se záměry vymezenými v ZÚR.

Orgán územního plánování přezkoumal soulad záměru s ÚP. Lze konstatovat, že požadavek na stavbu nové mostní konstrukce je v souladu s platným územní plánem Drásov, ve kterém jsou pozemky parc. č. 109, 110, 111, 232/1, 232/3, 243/1, 244, 1831, 2598/1 k. ú. Drásov zahrnuty do zastavěného území do těchto ploch:

- Plochy pro bydlení ozn. Br
- Plochy veřejných prostranství oz. PV
- Plochy vodní a vodoteče přírodní ozn. Hp.

V těchto plochách je přípustné umístění nové konstrukce mostu nahrazující stávající most ev. č. 37913-3 na silnici III/37913.

Orgán územního plánování posoudil záměr také z hlediska relevantních cílů a úkolů územního plánování (§ 18 a § 19 stavebního zákona). Lze konstatovat, že předložený záměr je v souladu se stanovenými podmínkami pro provedení změn v území.

Platnost závazného stanoviska

Závazné stanovisko platí 2 roky ode dne vydání.

Platnost závazného stanoviska lze prodloužit, pokud se nezměnily podmínky v území.

Závazné stanovisko nepozbývá platnosti:

- a) bylo-li na základě žádosti podané v době jeho platnosti vydáno územní rozhodnutí, společné povolení nebo jiné obdobné rozhodnutí podle jiného zákona a toto rozhodnutí nabylo právní moci,
- b) byla-li na základě návrhu veřejnoprávní smlouvy nahrazující územní rozhodnutí nebo společné povolení podaného v době jeho platnosti uzavřena veřejnoprávní smlouva a tato veřejnoprávní smlouva nabyla účinnosti, nebo
- c) nabyli-li právních účinků územní souhlas nebo společný územní souhlas a souhlas s provedením ohlášeného stavebního záměru vydaný k oznámení stavebního záměru učiněného v době platnosti závazného stanoviska.

Ing. Alena Doležalová
vedoucí odboru územního plánování

Příloha:

- 3. Koordinační situační výkres 1:50,
- 3. Podélný řez stávající stav 1:50,
- 6. Podélný řez 1:50,
- Seznam LV a vlastníků dotčených parcel KN a PK.

Obdrží:

- Projekční kancelář PRIS spol. s.r.o., Osová 20, 625 00 Brno

Vypraveno dne: 5. 9. 2019

Plzeň 1
MĚSTSKÝ ÚŘAD TIŠNOV
odbor územního plánování
nám. Míru 346, 666 19 Tišnov

[illegible]

Seznam LV a vlastníků dotčených parcel KN a PK

Katastrální území: Drásov [632104]

Kraj:

Jihomoravský

Stavba:

III/37913 Drásov most 37913-3

Obec:

Drásov [582972]

č. pol.	Parcel. dle KN	Výměra dle KN	Parcel. č. dle PK	Výměra dle PK	LV	Vlastník	Druh pozemku	Způsob ochrany nemovitosti	BPEJ	Katastrální území	Trvalý zábor s výkupem	Trvalý zábor bez výkupu	Dočasný zábor do 1 roku
1	109	1816			1	Městys Drásov, č. p. 61, 66424 Drásov	ostatní plocha	-	-	Drásov [632104]	3	9	51
2	110	1545			1	Městys Drásov, č. p. 61, 66424 Drásov	ostatní plocha	-	-	Drásov [632104]	3	1	35
3	111	1713			1	Městys Drásov, č. p. 61, 66424 Drásov	ostatní plocha	-	-	Drásov [632104]	20	7	33
4	232/1	7334			60000	Úřad pro zastupování státu ve věcech majetkových, Rašínovo nábřeží 390/42, Nové Město, 12800 Praha 2	ostatní plocha	-	-	Drásov [632104]	200	1	10
5	232/3	499			1	Městys Drásov, č. p. 61, 66424 Drásov	ostatní plocha	-	-	Drásov [632104]	79		7
6	243/1	201			1	Městys Drásov, č. p. 61, 66424 Drásov	ostatní plocha	-	-	Drásov [632104]	5		14
7	244	1669			1	Městys Drásov, č. p. 61, 66424 Drásov	ostatní plocha	-	-	Drásov [632104]	2	12	23
8	1831	3674			1	Městys Drásov, č. p. 61, 66424 Drásov	vodní plocha	-	-	Drásov [632104]	50		25
9	2598/1	26771			1	Městys Drásov, č. p. 61, 66424 Drásov	vodní plocha	-	-	Drásov [632104]	54		77
Zábor celkem:													
											416	30	275

Ověřená grafická příloha závazného stanoviska úřadu územního plánování
č.j. MUII 49572/2019/004/BA/DK ze dne 15. 8. 2019
Městský úřad Tisnov
odbor územního plánování
nám. Míru 346, 666 19 Tisnov
Město Tisnov

Seznam vlastníků a LV dotčených pozemků



Pomáhat a chránit

POLICIE ČESKÉ REPUBLIKY

KRAJSKÉ ŘEDITELSTVÍ POLICIE JIHOMORAVSKÉHO KRAJE

Specializované pracoviště dopravního inženýrství
Brno – město a Brno - venkov

Č.j. KRPB-183339-1/ČJ-2019-0600DI-ZI

POLICIE ČESKÉ REPUBLIKY
KRAJSKÉ ŘEDITELSTVÍ POLICIE
JIHOMORAVSKÉHO KRAJE
 Specializované pracoviště
 dopravního inženýrství BM a BO
 611 32 Brno, Kounicova 24

Brno 5. září 2019

Počet listů: 1

Počet příloh: 1/2

Projekční kancelář PRIS spol. s r.o.

Ing. Jonáš Gratza

Osová 20

625 00 Brno**Projekční kancelář PRIS spol. s r.o.**

Osová 20, 625 00 Brno

Došlo: 20.9.2019
 Č.j.: 6.9.2019
 Číslo zakázky: 19015
 Vyřizuje: HOLA!

"III/37913 Drásov most 37913-3" – stanovisko.

Dne 16. 08. 2019 byla doručena našemu Specializovanému pracovišti dopravního inženýrství BM a BO KŘP JmK Vaše žádost o vydání stanoviska k dokumentaci zpracované ve stupni pro územní a stavební řízení. Předmětem projektové dokumentace je rekonstrukce mostní konstrukce v intravilánu městyse Drásov.

Policie České republiky, Specializované pracoviště dopravního inženýrství BM a BO KŘP JmK v kontextu ustanovení § 16 zákona č. 13/1997 Sb. o pozemních komunikacích, ve znění jeho pozdějších změn a doplnění,

S O U H L A S Í

s vydáním územního rozhodnutí, stavebního povolení a následnou realizací stavby dle přiložené projektové dokumentace, která je nedílnou součástí tohoto stanoviska, při splnění následujících podmínek:

- stavební úpravy a jejich provedení musí být v souladu s platnými stavebně-technickými normami a předpisy,
- po celou dobu provádění výkopových prací musí být zajištěna bezpečnost chodců,
- dopravní řešení akce včetně užití přechodného dopravního značení bude předem projednáno a odsouhlaseno Specializovaným pracovištěm dopravního inženýrství BM a BO KŘP JmK a stanoveno příslušným silničním správním úřadem při jednání o zvláštním užívání komunikace.

Policie České republiky, jakožto dotčený orgán vydávající stanovisko, s předloženým návrhem souhlasí, neboť odpovídá obecným požadavkům na bezpečnost a plynulost provozu na pozemních komunikacích.

Kounicova 24
611 32 Brno


www.policie.cz

Tel.: +420 974 622 435
 Fax: +420 974 622 551
 Email: krpb.osdp.ding.sekret@pcr.cz

Toto stanovisko platí jen pro dokumentaci předloženou Specializovanému pracovišti dopravního inženýrství BM a BO KŘP JmK a pro rozsah akce v ní uvedený s tím, že se vyjadřujeme pouze ve vztahu k bezpečnosti a plynulosti provozu na pozemních komunikacích v rámci dotčeného dopravního prostoru a veřejného prostranství v kontextu ustanovení § 1 zákona č. 12/1997 Sb. o bezpečnosti a plynulosti provozu na pozemních komunikacích, ve znění jeho pozdějších úprav a doplnění. Doba platnosti tohoto stanoviska končí uplynutím dvou kalendářních let od jeho vydání.

Specializované pracoviště dopravního inženýrství BM a BO KŘP JmK není věcně příslušné k vydání vyjádření či stanoviska ve vztahu k majetku ve správě Policie ČR (např. inženýrských sítí, atp.). V případě potřeby vydání takového vyjádření či stanoviska je třeba se obrátit na Odbor správy nemovitého majetku KŘP JmK, Kounicova 24, 611 32 Brno.

Při další komunikaci s naším pracovištěm v dané věci uvádějte vždy naše č. j. (např. při předkládání návrhu přechodného dopravního značení).



komisař por. Ing. Tomáš Zich
koordinátor SPDI
tel.: 974 623 291

Naše zn: MEDR 1058/2019
Vyřizuje: Ing. Tomáš Velecký
Datum: 10. 9. 2019

PRIS spol. s.r.o.
Ing. Jonáš Gratza
Osová 717/20
625 00 Brno

**Vyjádření k projektové dokumentaci, souhlas s předloženým stavebním záměrem III/37913
Drásov most 37913-3**

Na úřad městyse Drásov byla doručena Vaše žádost o souhlas s realizací rekonstrukce mostu nad potokem Lubě na silnici III/37913.


**S předloženým stavebním záměrem rekonstrukce mostu Městys Drásov souhlasí.
Zábor pozemků po dobu výstavby i s trvalým zábořem pozemků městyse Drásov souhlasí.**

Majetkoprávní záležitosti před podpisem patřičných smluv ohledně výkupu pozemků je nutné odsouhlasit v zastupitelstvu městyse Drásov.

Co se týče vyspravení ulice Průmyslová, resp. stanovení rozsahu kritických míst, doporučujeme návštěvu a posouzení na místě.

S pozdravem




Mgr. Martina Bočková
starostka městyse Drásov

příloha: situace záboru



Tel: 549 424 174 | Fax: 549 424 294
E-mail: mestys@drasov.cz
www.drasov.cz

Městys Drásov | Drásov 61 | 664 24 Drásov
IČO: 00281727

Úřední hodiny:
Po, St: 8.00-11.30 | 12.00-17.00
Út, Čt: 7.30-9.30

Bankovní spojení:
KB Brno-venkov | Č.u.: 4722641/0100

PRIS projekční kancelář spol.s r. o.
Osová 20
625 00 Brno

Č.j.: MEDR 1005/2019

V Drásově 29. 8. 2019

Stanovisko k žádosti o souhlas s předloženým stavebním záměrem III/37913 Drásov most 37913-3


Na základě vámi zaslané žádosti o souhlas s předloženým stavebním záměrem vydáváme toto stanovisko:

Městys Drásov souhlasí s trasováním objížděky pro MHD místní komunikací Průmyslovou, dle vámi předloženého návrhu, avšak upozorňuje na její velmi špatný technický stav, který v případě oficiálního trasování objížděky bude vyžadovat nezbytné opravy kritických míst.

Městyse Drásov souhlasí s trasováním tranzitu nad 3,5 t. mimo území městyse Drásov.

Z předloženého materiálu nevyplývá, kudy je plánována objížděka pro ostatní dopravu, tedy pro vozidla do 3,5 t. Obec upozorňuje na to, že nesouhlasí s trasováním objížděky pro tato vozidla ulicí Potoční (na přiloženém obrázku ulice červenou barvou), která je obytnou zónou ani vedlejší spojovací obslužnou účelovou komunikací (na obr. Modrou barvou), která je úzká a nesplňuje parametry obousměrné komunikace. Případná kyvadlová doprava touto komunikací by ochromila čekajícími vozidly obslužnost navazujících ulic a příjezd k jednotlivým lokalitám. Jediným možným řešením v případě objížděčné trasy pro tato vozidla je rovněž účelová komunikace Průmyslová po předchozí nutné opravě.

Na ulice dle přiloženého obrázku požadujeme osadit přechodné dopravní značení pro regulaci dopravy (ul. Potoční – průjezd zakázán), na spojovací účelovou komunikaci případně možnost jednosměrného provozu.


Mgr. Martina Bočková
starostka městyse



Tel: 549 424 174 | Fax: 549 424 294
E-mail: mestys@drasov.cz
www.drasov.cz

Městys Drásov | Drásov 61 | 664 24 Drásov
IČO: 00281727

Úřední hodiny:
Po, St: 8.00-11.30 | 12.00-17.00
Út, Čt: 7.30-9.30

Bankovní spojení:
KB Brno-venkov | Č.u.: 4722641/0100



Tel: 549 424 174 | Fax: 549 424 294
E-mail: mestys@drasov.cz
www.drasov.cz

Městys Drásov | Drásov 61 | 664 24 Drásov
IČO: 00281727

Úřední hodiny:
Po, St: 8.00-11.30 | 12.00-17.00
Út, Čt: 7.30-9.30

Bankovní spojení:
KB Brno-venkov | Č.u.: 4722641/0100



Hasičský záchranný sbor Jihomoravského kraje
Krajské ředitelství Brno, Zubatého 685/1, Zábřovice, 61400 Brno
Oddělení stavební prevence, Štefánikova 32, 602 00 Brno

Ev. č.: HSBM-6-4-893/1-OPST-2019

Brno 11. 09. 2019

Počet listů: 1

Příloha: 1/PD

Projekční kancelář PRIS spol. s r.o.

Osova 717/20

625 00 Brno

Závazné stanovisko dotčeného orgánu na úseku požární ochrany

Vyřizuje za HZS: por. Ing. Adam Janočko, komisař, tel.: 950 639 118, e-mail: adam.janocko@firebrno.cz

Název stavby: III/37913 Drásov most 37913-3

Místo stavby: Drásov, k. ú. Drásov, parc. č. 109, 110, 111, 232/1, 232/3, 243/1, 244, 1831, 2598/1

Stavebník: Správa a údržba silnic Jihomoravského kraje, příspěvková organizace kraje, Žerotínovo náměstí 449/3, Veverí, 602 00 Brno

Předložená dokumentace pro společné územní a stavební řízení

zpracovatel: Ing. Martin Řehulka, ČKAIT 1003412, datum zpracování: 8/2019

Hasičský záchranný sbor Jihomoravského kraje jako věcně a místně příslušný dotčený orgán na úseku požární ochrany dle ustanovení § 7 odst. 4 zákona č. 320/2015 Sb., o Hasičském záchranném sboru České republiky a o změně některých zákonů (zákon o hasičském záchranném sboru), ve znění zákona č. 183/2017 Sb., a dle ustanovení § 26 odst. 2 písm. b) a ustanovení § 31 odst. 1 písm. b) zákona č. 133/1985 Sb., o požární ochraně, ve znění pozdějších předpisů (dále jen „zákon o požární ochraně“) posoudil v rozsahu níže uvedených dokladů výše uvedenou dokumentaci předloženou dne 19. 08. 2019 a vydává k ní v souladu s ustanovením § 31 odst. 3 zákona o požární ochraně a dále dle ustanovení § 149 odst. 1 zákona č. 500/2004 Sb., správního řádu, ve znění pozdějších předpisů

SOUHLASNÉ ZÁVAZNÉ STANOVISKO

Odůvodnění:

Hasičský záchranný sbor Jihomoravského kraje vycházel při vydání závazného stanoviska z těchto podkladů:

- požární bezpečnostní řešení nebo obdobný dokument (dále jen „PBR“):

zpracování PBR: 8/2019, projektant PBR: Projekční kancelář PRIS spol. s r.o., Ing. Martin Řehulka, ČKAIT 1003412

Posouzením předložené dokumentace v rozsahu požární bezpečnostního řešení nebo obdobného dokumentu dle ustanovení § 46 odst. 1 vyhlášky č. 246/2001 Sb., o stanovení podmínek požární bezpečnosti a výkonu státního požárního dozoru (vyhláška o požární prevenci), ve znění vyhlášky č. 221/2014 Sb., dospěl HZS Jihomoravského kraje k závěru, že PBR splňuje obsahové náležitosti dle ustanovení § 41 vyhlášky o požární prevenci. Z obsahu posouzeného PBR vyplývá, že jsou splněny technické podmínky požární ochrany kladené na danou stavbu vyhláškou č. 23/2008 Sb., o technických podmínkách požární ochrany staveb, ve znění vyhlášky č. 268/2011 Sb.

HZS Jihomoravského kraje
úsek prevence a CNP
- 614 00 Brno, Zubatého 1
pracoviště Štefánikova 32
plk. Ing. Václav Špěrá, vrchní rada
náměstek ředitele pro úsek prevence a CNP
HZS Jihomoravského kraje

4571-6-4-89/1-OPDT-201A

avského kraje
nce a CNP
, Zubatého 1
efánikova 32



B

SOUŘADNICOVÝ SYSTÉM:
VÝŠKOVÝ SYSTÉM:

S-JTSK
Bpv

VEDOUČÍ PROJEKTANT	Ing. Martin ŘEHULKA		 PRIS Projekční kancelář PRIS spol. s r.o. OSOVÁ 20, 625 00 BRNO tel. / fax 547 212 053, e-mail info@pris.cz				
ZODPOVĚDNÝ PROJEKTANT	Ing. Adam RUSSNÁK						
VYPRACOVAL	Ing. Jonáš GRATZA						
KONTROLOVAL	Ing. Jiří ŠRUBAŘ						
KRAJ	JIHOMORAVSKÝ	OBJEDNATEL DOKUMENTACE	SÚS Jihomoravského kraje, p.o.k	DATUM	08/2019		
AKCE	III/37913 Drásov most 37913-3			FORMÁT	A4		
				MĚŘÍTKO	-		
				STUPEŇ	DUSP		
				ČÍS. ZAKÁZKY	19015		
				ARCHIVNÍ ČÍS.	B_STZ.doc		
PŘÍLOHA	SOUHRNNÁ TECHNICKÁ ZPRÁVA			ČÍS. SOUPRAVY P1	ČÍS. VÝKRESU B		



-31.1-

Projekční kancelář PRIS spol. s r.o.

Osova 20, 625 00 Brno

Došlo: 22.10.2019
Č.j.: 2488/2019
Číslo zakázky: 19015
Vyřizuje: HOLA

strana 1/2

PRIS spol. s r.o.
Osova 20
625 00 BRNO

VÁŠ DOPIS ZNAČKY/ZE DNE	NAŠE ZNAČKA	VYŘIZUJE	MÍSTO/DATUM
/	PM-36588/2019/5203/Fi	Ing. Lenka Fikarová +420 541 637 292 fikarova@pmo.cz	Brno 18.10.2019

III/37913 Drásov most 37913-3

(k.ú. Drásov; ORP Tišnov, kraj Jihomoravský; ČHP 4-15-01)

Charakteristika akce:

Předložená DUSP řeší rekonstrukci mostu na silnici III. třídy přes DVT Lubě v k.ú. Drásov. PD zpracovala firma PRIS spol. s r.o., investorem je SÚS JmK, p.o.
Stávající most bude odstraněn a nahrazen novým většího rozpětí.

Prímou správu DVT Lubě vykonávají Lesy ČR, s.p. Souřadnice mostu neuvedeny.

Dotčený VÚ: Lubě od pramene po ústí do toku Svratka ID VÚ : DYJ_0430.

Vyjádření správce povodí

Na základě ustanovení § 54 odst. 4 zákona č. 254/2001 Sb. o vodách a o změně některých zákonů (vodní zákon) vydává Povodí Moravy, s.p. jako správce povodí k předloženému záměru toto

s t a n o v i s k o:

a) Z hlediska zájmů daných platným Národním plánem povodí Dunaje a Plánem dílčího povodí Dyje (ustanovení § 24 až § 26 vodního zákona) je uvedený záměr možný, protože lze předpokládat, že záměrem nedojde ke zhoršení chemického stavu a ekologického stavu/potenciálu dotčených útvarů povrchových vod a chemického stavu a kvantitativního stavu útvarů podzemních vod, a že nebude znemožněno dosažení jejich dobrého stavu/potenciálu.

Toto hodnocení vychází z posouzení souladu daného záměru s výše uvedenými platnými dokumenty.

Předpokládáme, že uvedený záměr vzhledem ke svému charakteru, velikosti a dopadu nebude mít vliv na stav vodního útvaru.

b) Z hlediska dalších zájmů chráněných zákonem č. 254/2001 Sb., o vodách a o změně některých zákonů, souhlasíme s uvedeným záměrem.

Upozorňujeme:

1. Prováděním stavby mostu nedojde ke zhoršení stávajících odtokových poměrů v dané lokalitě.

2. Prováděním stavby nesmí dojít ke zhoršení kvality povrchových a podzemních vod.
3. Používané mechanizační prostředky musí být v dobrém technickém stavu a budou dodržována maximální preventivní opatření k zabránění případným úkapům či únikům ropných látek.
4. Odpad ze stavby bude likvidován v souladu se zákonem č.185/2001 Sb.

Doba platnosti tohoto stanoviska je 2 roky, nebude-li využito pro vydání platného rozhodnutí nebo opatření vodoprávního nebo jiného správního úřadu.

Povodí Moravy, s.p.

602 00 Brno, Dřevařská 11

IČO:70890013, DIČ:CZ70890013

-13-

Ing. Pavel Bíza

vedoucí útvaru správy povodí

KRAJSKÝ ÚŘAD JIHOMORAVSKÉHO KRAJE

Odbor dopravy

Žerotínovo náměstí 3, 601 82 Brno

Váš dopis zn.:	D/S-1320/2019 – Hol	Projekční kancelář PRIS spol. s r.o.
Ze dne:	20.6. 2019	Osová 717/20
Č. j.:	JMK 90215/2019	625 00 Brno - Starý Lískovec
Sp. zn.:	S-JMK 89649/2019 OD	IČO: 46974806
Vyřizuje:	Mgr. Mudrych	(do DS)
Telefon:	541651436	
Počet listů:	2	
Počet příloh/listů:	0/0	
Datum:	21.6. 2019	

Vyjádření k dopravně inženýrským opatřením po dobu trvání stavby nového mostu ev.č. 37913-3 v Drásově z hlediska linkové osobní dopravy

Krajský úřad Jihomoravského kraje, odbor dopravy, obdržel dne 20.6.2019 žádost Vaší společnosti o souhlas s dopravně inženýrskými opatřeními po dobu trvání stavby nového mostu ev.č. 37913-3 v Drásově z hlediska linkové osobní dopravy. K Vaší žádosti sdělujeme následující:

Krajský úřad Jihomoravského kraje, odbor dopravy, jako dopravní úřad pro linkovou osobní dopravu dle ust. § 34 odst. 1 zákona č. 111/1994 Sb., o silniční dopravě, ve znění pozdějších předpisů (dále jen „dopravní úřad“), sděluje, že po silnici III/37913 v místě mostu ev.č. 37913-3 v Drásově jsou vedeny spoje linky veřejné linkové osobní dopravy vnitrostátní 729321 Čebín - Drásov – Skalička, která je provozována v rámci IDS JMK jako linka č. 321.

Dopravní úřad po dobu trvání výstavby nového mostu ev.č. 37913-3 souhlasí s úplnou uzavírkou silnice III/37913 v jeho místě. Dopravní úřad souhlasí s navrženou objízdnou trasou pro autobusy linkové osobní dopravy (objízdná trasa vedena obousměrně po silnici II/379 a po pozemní komunikaci vedoucí kolem výrobního areálu napojující se za mostem ev.č. 37913-3 na silnici III/37913).

Dopravní úřad sděluje, že na dobu trvání úplné uzavírky bude nutné dočasně přeložit autobusové zastávky Drásov, most na silnici III/37913 za úplně uzavřený úsek silnice III/37913 ve směru na Všechnovice, jak je v předložené projektové dokumentaci uvedeno.

Stání autobusové zastávky Drásov, nám., která jsou umístěna na silnici III/37913 za křižovatkou silnic II/379 x III/37913 ve směru na Všechnovice, která využívají spoje linky veřejné linkové osobní dopravy vnitrostátní 729321 Čebín - Drásov – Skalička, je v předložené dokumentaci navrženo na dobu trvání úplné uzavírky dočasně přeložit na silnici III/37913 před křižovatkou silnic II/379 x III/37913 ve směru od Čebína. Vzhledem k šířkovým parametrům silnice III/37913 v místech, kam je navrženo dočasně přeložit příslušná stání autobusové zastávky Drásov, nám., dopravní úřad doporučuje znovu prověřit vhodnost tohoto místa jejich umístění a prověřit, zda by nebylo vhodnější jejich umístění na silnici II/379 za křižovatkou silnic II/379 x III/37913 ve směru na Tišnov.

S pozdravem

Otisk razítka

Ing. Marek Veselý v.r.
vedoucí oddělení veřejné osobní dopravy
odboru dopravy

Za správnost vyhotovení:
Mgr. Pavel Mudrych

Na vědomí:

Správa a údržba silnic Jihomoravského kraje, Oblast Sever, IČO: 70932581 (do DS)

KORDIS JMK, a.s., IČO: 26298465 (do DS)

ČSAD Tišnov, spol. s r.o., IČO: 46905952 (do Ds)

Obec Rohozec
Rohozec 45, PSČ 679 23 Lomnice u Tišnova

V Rohozci dne 2.9.2019
telefon: 549427008, 603863595

Projekční kancelář PRIS spol.s.r.o.
Osová 20
625 00 Brno
IČ: 46974806
DIČ: CZ46974806

Věc: žádost o souhlas s dopravně inženýrským opatřením

Obec Rohozec obdržela dne 16.8.2019 Vaši žádost o souhlas s dopravně inženýrským opatřením pro úplnou uzavírku – akce: III/37913 Drásov most 37913-3.

Obec Rohozec souhlasí s vedením objízdne trasy pro tranzitní dopravu přes obec Rohozec pro akci: III/37913 Drásov most 37913-3. Tento souhlas s dopravně inženýrským opatřením slouží pro potřeby vydání společného územního rozhodnutí a stavebního povolení.

Luděk Novotný

Digitálně podepsal Luděk Novotný
DN: c=CZ, 2.5.4.97=NTRCZ-00280861,
o=Obec Rohozec [IČ 00280861],
ou=6, cn=Luděk Novotný,
sn=Novotný, givenName=Luděk,
serialNumber=P479732
Datum: 2019.09.02 10:03:06 +02'00'

Novotný Luděk
Starosta obce



Projekční kancelář PRIS spol. s r.o.
Osová 20
625 00 Brno

V Železném, dne 27. 8. 2019

Vyjádření k žádosti o souhlas s dopravně inženýrským opatřením

Na základě Vaší Žádosti o souhlas s dopravně inženýrským opatřením, podané dne 16. 8. 2019, na akci „III/37913 Drásov most 37913-3“, týkající se rekonstrukce mostu v Městysu Drásov na silnici III/37913 v místě křížení s potokem Lubě, obec Železné **souhlasí** s dopravně inženýrským opatřením dle přiložené dokumentace.

S pozdravem

Radomír Pavlíček
starosta obce



Projekční kancelář PRIS spol.s r.o.
Osová 20
625 00 Brno

VÁŠ DOPIS ZNAČKA/ZE DNE

NAŠE ZNAČKA
OVS 264/2019

VYŘIZUJE LINKA

MÍSTO ODESLÁNÍ
Všechnovice 3.9.2019

18-1847/2019-Hol

VĚC: Vyjádření k dopravně inženýrským opatřením k akci III/37913 Drásov most 37913-3

Obec Všechnovice nesouhlasí s Vaším dopravně inženýrským opatřením na akci III/37913 Drásov most 37913-3 a požaduje pro občany Všechnovic v době rekonstrukce mostu průjezd Městysem Drásov objíždnou trasou po místní komunikaci.

Děkujeme.

S pozdravem

Pavel Vejrosta, starosta obce Všechnovice





Obecní úřad Unín

Unín 44, 679 24 Unín


Projekční kancelář Pris
Ing. Jonáš Gratza
Osová 20
625 00 Brno

V Uníně dne 11.11.2019
Čj. OUN 167/2019

Věc: Souhlas s dopravně inženýrským řešením

Vydáváme **souhlasné stanovisko** k předložené dokumentaci k akci III/ 37913-3 řešící uzavírku komunikace III/37913 v místě rekonstrukce mostu v obci Drasov.

S pozdravem


Ing. Milan Huták, MBA
starosta obce Unín.



IČ: 00636746

<http://www.unin.cz> email: info@unin.cz tel. 549 427 054

MĚSTSKÝ ÚŘAD TIŠNOV

666 19 Tišnov, nám. Míru 111

Odbor životního prostředí

SPIS. ZNAČKA	ČÍSLO JEDNACÍ	VYŘIZUJE/LINKA	TIŠNOV
S-MUTI 38936/2019	MUTI 41918/2019/OŽP/SI	Ing. Slabihoudková/549 439 835	2019-11-26

ZÁVAZNÉ STANOVISKO

Souhlas dle ustanovení § 17 vodního zákona

Městský úřad Tišnov, odbor životního prostředí, jako vodoprávní úřad věcně příslušný podle ustanovení § 104 odst. 2 písm. c) a ustanovení § 106 odst. 1 zákona č. 254/2001 Sb., o vodách a o změně některých zákonů (vodní zákon), ve znění pozdějších předpisů, a místně příslušný podle ustanovení § 11 zákona č. 500/2004 Sb., správní řád, ve znění pozdějších předpisů,

žadateli, kterým je:

Správa a údržba silnic Jihomoravského kraje, p.o.k., IČO 70932581, Žerotínovo náměstí 449/3, 602 00 Brno

vydává souhlas

podle ustanovení § 17 odst. 1 písm. a) vodního zákona a ustanovení § 149 písm. 1 správního řádu

ke stavbě „ III/37913 Drásov most 37913-3, k.ú. Drásov.“

Stavební záměr kompletní rekonstrukce mostu bude křížit vodní tok Lubě (IDVT 10191502, ČHP 4-15-01-124) v k.ú. Drásov, kraj Jihomoravský. Vodní tok Lubě s IDVT 10191502 (ČHP 4-15-01-124) je ve správě Lesů ČR, s.p., správa toků – oblast povodí Dyje, Jezuitská 14/13, 602 00 Brno.

Základní údaje o umístění stavby:

kraj:	Jihomoravský
obec:	Drásov
katastrální území:	Drásov
pozemek p.č.:	232/1, 232/3, 1831, 2598/1
orientační určení polohy místa záměru	X 1143967.295 Y 605685.746
číslo hydrologického pořadí:	4-15-01-124
název vodního toku:	Lubě
IDVT:	10191502
správce vodního toku:	Lesy ČR, s.p., správa toků – oblast povodí Dyje, Jezuitská 14/13, 602 00 Brno

Záměr investora:

Investor zamýšlí realizovat kompletní rekonstrukci stávajícího mostu přes vodní tok Lubě v k.ú. Drásov. Stávající konstrukce mostu bude kompletně vybourána a nahrazena novou konstrukcí. Most je založen hlubinně prostřednictvím pilot, které jsou navrženy ve dvou. Bude zřízena nová přechodová oblast se samostatným přechodovým klínem z mezerovitého betonu. Nosná konstrukce mostu je navržena jako železobetonový rám s náběhovou příčlím v podélném směru. Délka přemostění bude 10,0 m, délka nosné konstrukce bude 12,0 m a šířka nosné konstrukce 11,2 m. Příčel má uprostřed rozpětí tloušťku 0,5 m, směrem k opěrám jsou navrženy náběhy tl. 0,25 m. Ve vetknutí bude mít příčel tloušťku 0,75 m. Příčný sklon nosné konstrukce je navržen jednostranný 2,5 % s protisklonem 2,0 %. Na mostě jsou navrženy monolitické ŽB římsy šířky 1,75 m, na kterých bude osazeno ocelové mostní zábradlí se svislou výplní. Mostní otvor se symetricky zvětší z 8 m na 10 m. Vozovka bude šířkově v místě stavby ponechána jako stávající s 8,2 m.

Souhlas se uděluje za předpokladu dodržení těchto podmínek:

Dle vyjádření správce toku – Lesy ČR, s.p., správa toků – oblast povodí Dyje, Jezuitská 14/13, 602 00 Brno ze dne 21.08.2019 pod č.j. LCR952/0003552/2019:

- Stavbou nebude dotčen pozemek LČR, s.p.
- Most provede návrhový průtok $Q_{100} = 52 \text{ m}^3/\text{s}$ a křížení mostu a toku bude pod úhlem 80 stupňů.
- Zpevnění pod mostem bude provedeno dlažbou z lom. kamene tl. 25 cm do 20 cm betonu a vždy ukončeno bet. prahy do hloubky 80 cm a to 1 m před mostem a 80 cm za mostem. Na dlažbu bude vždy navazovat rovnánina z lom. kamene (200 – 500 kg) a tato bude ukončena cca dl. 2 m před mostem a 3 m za mostem, jako pružná přechodová část. Dlažba pod mostem bude od břehů ve sklonu 1:5 a dále 1:10, s bermou šířky 120 a 75 cm. **Doporučujeme** neprovádět bermy, ale provést miskovitý tvar koryta toku se vzájemně navazujícími sklony zpevněných břehů k ose toku. Niveleta zpevnění musí navazovat na niveletu toku – nutné případné pročištění po proudu.
- Zpevnění pod mostem bude v majetku a správě vlastníka mostu – SÚS JMK.
- Koryto vodního toku a pobřežní pozemky dotčené zemními pracemi, v rámci výstavby mostu budou ohumusovány a osety travním semenem.
- Stavební materiál, vybouraná stavební suť a zemina z výkopů nebudou skladovány v korytě toku (ani na břehové hraně), kde by mohlo dojít k jejich odplavení dále po toku.
- Výstavbou (náhradou) mostu nebude omezen výkon správy toku daný správcí toku zákonem č. 254/2001 Sb., o vodách v platném znění.
- Správce toku bude přizván ke kontrole plnění výše uvedených podmínek.
- Správcí toku bude oznámeno zahájení prací.

Toto stanovisko je platné pro územní i stavební řízení. Dotčený orgán tímto zároveň vyslovuje souhlas s uzavřením veřejnoprávní smlouvy dle ustanovení § 78a a ustanovení § 116 stavebního zákona.

Odůvodnění

Dne 01.11.2019 byla Městskému úřadu Tišnov, odboru životního prostředí, doručena žádost **Správy a údržby silnic Jihomoravského kraje, p.o.k., IČO 70932581, Žerotínovo náměstí 449/3, 602 00 Brno**, které zastupuje na základě plné moci ze dne 05.03.2019 firma **Projekční kancelář PRIS spol. s.r.o., IČO 46974806, Osová 717/20, 625 00 Brno**, o vydání souhlasu ke stavbě „**III/37913 Drásov most 37913-3, k.ú. Drásov**“, která bude křížit vodní tok Lubě (IDVT 10191502, ČHP 4-15-01-124).

Stavba podléhá souhlasu dle ustanovení § 17 odst.1 písm. a) vodního zákona. Vzhledem k tomu, že po vydání souhlasu bude následovat další povolovací činnost stavebního úřadu, platí, že vodoprávní úřad vydává k podané žádosti souhlas formou závazného stanoviska dle ustanovení § 149 správního řádu.

K žádosti byly přiloženy tyto doklady:

- vyjádření správce toku - Lesy ČR, s.p., Jezuitská 13, 602 00 Brno ze dne 21.08.2019, č.j. LCR952/0003552/2019
- vyjádření Povodí Moravy, s.p., Dřevařská 11, 602 00 Brno ze dne 18.10.2019, sp. zn. PM-36588/2019/5203/Fi
- projektová dokumentace stavby – zpracovatel Ing. Jonáš Gratza, datum 08/2019, č. zakázky 19015
- plná moc pro zastupování ze dne 05.03.2019

Žádost byla posouzena v souladu s ustanovením § 17 odst. 1 vodního zákona, podmínky dotčených orgánů – správce toku byly zapracovány do podmínek tohoto závazného stanoviska.

Toto závazné souhlasné stanovisko se vydává jako podklad závazný pro výrokovou část rozhodnutí příslušného stavebního úřadu.

Poučení

Proti tomuto závaznému stanovisku se nelze samostatně odvolat. Opravné prostředky lze proti němu uplatnit pouze v režimu ustanovení § 149 odst. 4, 5 a 6 správního řádu.



Ing. Klára Slabihoudková, v.r.
referent odboru životního prostředí

Doručí se:

1. Správa a údržba silnic Jihomoravského kraje, p.o.k., Žerotínovo náměstí 449/3, 602 00 Brno, zastupuje na základě plné moci Projekční kancelář PRIS spol. s.r.o., Osová 717/20, 625 00 Brno (DS)
2. Městys Drásov, Drásov 61, 664 24 Drásov (DS)
3. MěÚ Tišnov, OSŘ, nám. Míru 346, 666 19 Tišnov
4. Lesy ČR, s.p., správa toků – oblast povodí Dyje, Jezuitská 14/13, 602 00 Brno (DS)

Vypraveno dne: 26.11.2019

-38.1-
KRAJSKÁ HYGIENICKÁ STANICE
JIHOMORAVSKÉHO KRAJE SE SÍDLEM V BRNĚ
JEŘÁBKOVÁ 4, 602 00 BRNO

Projekční kancelář PRIS spol. s r.o.
Osová 20, 625 00 Brno

Došlo: 9.12.2019
Č. j.: 2873/2019
Číslo zakázky: 19015
Vyrizuje: Ing. Gritza

Číslo jednací: KHSJM 65416/2019/BM/HOK
Spisová značka: S-KHSJM 45330/2019
Č. j. odesílatele: D/S-2765/2019-Hol
Vyrizuje: RNDr. Daniela Žádníková
Tel.: 545 113 025, 775 216 402
Email: daniela.zadnikova@khsbrno.cz

Správa a údržba silnic Jm kraje, p. o.
Žerotínovo náměstí 449/3
602 00 BRNO
Cestou zmocněnce:
Projekční kancelář PRIS spol. s r.o.
Osová 717/20
625 00 BRNO

V Brně dne 9. prosince 2019

„III/37913 Drásov most 37913-3“, k. ú. Drásov, okr. Brno-venkov - dokumentace pro společné povolení stavby

Stavebník: Správa a údržba silnic Jihomoravského kraje, p. o., Žerotínovo nám. 449/3, 602 00 Brno

• **Závazné stanovisko pro společné povolení stavby**

Na základě žádosti podané dne 15. 08. 2019 a doplněné dne 21. 11. 2019 společností Projekční kancelář PRIS spol. s r.o., se sídlem Osová 717/20, 625 00 Brno (IČ:46974806), zplnomocněně stavebníkem - organizací Správa a údržba silnic Jihomoravského kraje, příspěvková organizace kraje, se sídlem Žerotínovo náměstí 449/3, 602 00 Brno (IČ:70932591), Krajská hygienická stanice Jihomoravského kraje se sídlem v Brně (dále jen „KHS JmK“) jako dotčený správní úřad místně příslušný podle § 82 odst. 1 a věcně příslušný podle § 82 odst. 2 písm. i) zákona č. 258/2000 Sb., o ochraně veřejného zdraví a o změně některých souvisejících zákonů, ve znění pozdějších předpisů (dále jen „zákon č. 258/2000 Sb.“), posoudila ve smyslu § 77 zákona č. 258/2000 Sb. a § 4 odst. 2 písm. a) zákona č. 183/2006 Sb., o územním plánování a stavebním řádu (stavební zákon), ve znění pozdějších předpisů (dále jen „zákon č. 183/2006 Sb.“), v souladu s § 149 odst. 1 a 2 zákona č. 500/2004 Sb., správní řád, ve znění pozdějších předpisů, dokumentaci pro společné povolení stavby „III/37913 Drásov most 37913-3“, k. ú. Drásov, okr. Brno-venkov.

Po zhodnocení souladu předložené žádosti a podkladů s požadavky předpisů v oblasti ochrany veřejného zdraví, vydává KHS JmK pro společné povolení stavby podle zákona č. 183/2006 Sb., toto

z á v a z n ě s t a n o v i s k o :

S umístěním stavby a se stavbou „III/37913 Drásov most 37913-3“, k. ú. Drásov, okr. Brno-venkov, řešenou v dokumentaci pro společné povolení stavby, vypracované v srpnu 2019 společností Projekční kancelář PRIS spol. s r.o., Osová 717/20, 625 00 Brno (IČ:46974806), stavebník: Správa a údržba silnic Jihomoravského kraje, příspěvková organizace kraje, se sídlem Žerotínovo náměstí 449/3, 602 00 Brno (IČ:70932591), se

s o u h l a s í .

V souladu s § 77 zákona č. 258/2000 Sb. KHS JmK váže vyslovený souhlas na splnění této podmínky:

1. Před uvedením stavby do trvalého užívání bude po zavedení běžné organizace dopravy v lokalitě provedeno měření hluku z dopravy na silnici III/37913 v úseku mostu č. III/37913-3 převádějícího dopravu na uvedené pozemní komunikaci, v nejvíce zatíženém chráněném venkovním prostoru stavby rodinného domu Drásov č. p. 68, dokladující v tomto chráněném venkovním prostoru stavby nepřekročení hygienických limitů hluku, stanovených nařízením vlády č. 272/2011 Sb., o ochraně zdraví před nepříznivými účinky hluku a vibrací, ve znění pozdějších předpisů, pro denní a noční dobu. Výsledky měření budou předloženy KHS JmK k posouzení.

Odůvodnění

Krajské hygienické stanici Jihomoravského kraje se sídlem v Brně (dále jen „KHS JmK“) byla dne 15. 08. 2019 doručena žádost společnosti Projekční kancelář PRIS spol. s r.o., se sídlem Osová 717/20, 625 00 Brno, IČ:46974806, zplnomocněné stavebníkem - organizací Správa a údržba silnic Jihomoravského kraje, příspěvková organizace kraje, se sídlem Žerotínovo náměstí 449/3, 602 00 Brno, IČ:70932591 (dále jen „žadatel“), o vydání závazného stanoviska podle § 4 odst. 2 písm. a) zákona č. 183/2006 Sb., o územním plánování a stavebním řádu (stavební zákon), ve znění pozdějších předpisů (dále jen „zákon č. 183/2006 Sb.“) k dokumentaci pro společné povolení stavby „III/37913 Drásov most 37913-3“ v k. ú. Drásov, okr. Brno venkov, pro účely řízení o vydání společného povolení stavby podle zákona č. 183/2006 Sb. Součástí žádosti podané dne 15. 08. 2019 byly tyto podklady:

- Dokumentace pro vydání společného povolení stavby „III/37913 Drásov most 37913-3“ (označena jako DUSP), vypracovaná společností Projekční kancelář PRIS spol. s r.o., Osová 717/20, 625 00 Brno (IČ:46974806), v srpnu 2019.
- **Plná moc** udělená dne 01. 03. 2019 organizací Správa a údržba silnic Jihomoravského kraje, příspěvková organizace kraje, se sídlem Žerotínovo náměstí 449/3, 602 00 Brno (IČ:70932581), zastoupenou Ing. Zdeňkem Komůrkou, ředitelem (dále jen „zmocnitel“), společnosti Projekční kancelář PRIS spol. s r.o., se sídlem Osová 717/20, 625 00 Brno (IČ:46974806), zastoupené Ing. Martinem Řehulkou, jednatelem společnosti (dále jen „zmocněnec“), k zastupování zmocnitele při jednání s fyzickými a právnickými osobami, orgány státní správy a samosprávy za účelem získání podkladů, dokladů a stanovisek potřebných pro vydání společného územního a stavebního povolení na stavbu „III/37913 Drásov most 37913-3“. Zmocněnec je oprávněn jednat s fyzickými i právnickými osobami svým jménem. Doklady a stanoviska musí být vydány na jméno zmocnitele.

Předloženou žádost a dokumentaci nebylo možné komplexně posoudit ve smyslu právních předpisů v oblasti ochrany veřejného zdraví a vydat k ní souhlasné ani podmíněně souhlasné závazné stanovisko pro účely řízení o vydání společného povolení stavby podle zákona č. 183/2006 Sb., neboť neobsahovala požadované náležitosti. Součástí dokumentace nebylo vyhodnocení vlivu zdrojů hluku a vibrací, souvisejících s výstavbou a provozem navrhované stavby, na dotčené a nejvíce exponované chráněné venkovní prostory staveb a chráněné venkovní prostory a z toho vyplývající případná opatření na ochranu zdraví lidí v mimopracovním (komunálním) prostředí před hlukem a vibracemi v průběhu realizace stavby a jejího provozu. Dokumentace tedy neodpovídala svým obsahem požadavkům, které vyplývají z § 1d vyhlášky č. 499/2006 Sb. o dokumentaci staveb, ve znění pozdějších předpisů (dále jen „vyhláška č. 499/2006 Sb.“) a přílohy č. 8 k této vyhlášce (Požadavky na obsah dokumentace pro vydání společného povolení) v části B - B.2.10, B.6., B.8.

Proto byl žadatel podle § 37 odst. 3 a § 45 odst. 2 zákona č. 500/2004 Sb., správní řád, ve znění pozdějších předpisů (dále jen „zákon č. 500/2004 Sb.“) **vyzván** k doplnění žádosti sdělením, vydaným dne 04. 09. 2019 pod č. j. KHSJM 48526/2019/BM/HOK, sp. zn. S-KHSJM 45330/2019. Požadavky na doplnění žádosti byly ve výzvě specifikovány pod body č. 1) až 4). Současně byla podle § 37 odst. 3 ve spojení s § 39 odst. 1 zákona č. 500/2004 Sb., žadateli **usnesením** určena lhůta k provedení úkonu - doplnění žádosti ve smyslu výše uvedené výzvy, a to v termínu **do 31. 10. 2019 (včetně)**. Žadatel byl upozorněn, že v případě neodstranění nedostatků podání v určené lhůtě, vydá KHS JmK v dané věci nesouhlasné závazné stanovisko.

Písemnost obsahující výzvu k doplnění žádosti a usnesení o určení lhůty k provedení úkonu, byla žadateli zaslána v elektronické formě do datové schránky. Podle dokladu o elektronickém doručení byla písemnost adresátem převzata dne 06. 09. 2019.

Před uplynutím lhůty stanovené k doplnění žádosti, byla KHS JmK dne 10. 10. 2019 doručena žádost společnosti Projekční kancelář PRIS spol. s r.o., Osová 717/20, 625 00 Brno, o prodloužení lhůty pro doplnění podkladů do 30. 11. 2019. Žádost byla zaevidována pod č. j. KHSJM 56054/2019/BM/HOK. Této žádosti bylo vyhověno a podle § 37 odst. 3 a § 45 odst. 2 zákona č. 500/2004 Sb. byla lhůta k doplnění žádosti **dodatečně prodloužena do 30. 11. 2019 (včetně) usnesením** č. j. KHSJM 56971/2019/BM/HOK, sp. zn. S-KSHJM 45330/2019, ze dne 16. 10. 2019.

Před uplynutím dodatečně prodloužené lhůty žadatel dne 21. 11. 2019 doplnil podklady žádosti podáním, které bylo zaevidováno pod č. j. KHSJM 64722/2019/BM/HOK. Doplněny byly tyto podklady:

- „**Akustická studie III/37913 DRÁSOV MOST 37913-3. Hluk ze stavební činnosti**“, vypracovaná Ing. Janou Tomášikovou, AKUSTING, spol. s r.o., Cejl 76, 602 00 (IČ:27679748), dne 20. 11. 2019.
- „**Akustická studie III/37913 DRÁSOV MOST 37913-3. Posouzení hluku z dopravy**“, vypracovaná Ing. Janou Tomášikovou, AKUSTING, spol. s r.o., Cejl 76, 602 00 (IČ:27679748), dne 20. 11. 2019.
- „**PROTOKOL č. 64292/2019. Vibrace v mimopracovním prostředí. Datum měření: 12. 11. 2019. Místo měření: Drásov, čp. 68**“, vypracovaný Zdravotním ústavem se sídlem v Ostravě, Centrum hygienických laboratoří, Zkušební laboratoř č. 1393 akreditovaná ČIA, Partyzánské náměstí 2633/7, Moravská Ostrava, 702 00 Ostrava, pracoviště Gorkého 6, 602 00 Brno, pod č. j. ZU/36854/2019, dne 15. 11. 2019.

STAVEBNÍ ZÁMĚR

Stavba je umístěna v intravilánu městyse Drásov na silnici III/37913 v místě stávajícího mostu, který kříží potok Lubě a v místě stávající komunikace. V okolí mostu se nachází zástavba objektů určených k bydlení (rodinné domy) a volné plochy. Stavbou mostu budou dotčeny pozemky parc. č. 109, 110, 111, 232/1, 232/3, 243/1, 244 (vše ostatní plocha), parc. č. 1831 a 2598/1 (obojí vodní plocha) v k. ú. Drásov [632104], obec Drásov [582972], okr. Brno-venkov. Vlastníkem většiny pozemků je Městys Drásov, č. p. 61, 664 24 Drásov, vlastníkem pozemku parc. č. 232/1 je Úřad pro zastupování státu ve věcech majetkových, Rašínovo nábřeží 390/42, Nové Město, 128 00 Praha 2 (IČ:69797111).

V období výstavby bude proveden dočasný zábor okolních pozemků za účelem umístění zařízení staveniště, uložení stavebního materiálu a přístup na staveniště. Po dokončení stavby budou pozemky uvedeny do původního stavu.

Na základě prohlídky stávajícího mostu ev. č. 37913-3 v Drásově (04/2018) bylo konstatováno, že jeho stavebně-technický stav je velmi špatný. Most nebude z tohoto důvodu sanován, ale bude kompletně vybourán. Demolice mostu bude probíhat za úplného vyloučení provozu na silnici III/37913 v daném úseku. Objízdná trasa bude při rekonstrukci mostu vedena po stávajících komunikacích. Pro účely posouzení způsobu založení stavby nového mostu byl proveden inženýrsko-geologický průzkum (05/2019). Na základě výsledku IG průzkumu bylo určeno, že most bude založen hlubinně pomocí pilot nebo mikropilot do úrovně vysoce únosného a málo stlačitelného skalního podloží, které se nachází v dosažitelné hloubce.

Stavba bude realizována v 1 etapě v r. 2020, předpokládaná délka výstavby je uvedena 4 měsíce.

STAVBA

Stavba je členěna na stavební objekt **SO 201 Most ev. č. 37913-3**. Na místě zbouraného původního mostu bude vybudován nový most. Veškerý vybouraný materiál po demolici původního mostu bude okamžitě odstraněn a odvezen k recyklaci případně na řízenou skládku.

Založení nového mostu bude hlubinně pomocí pilot nebo mikropilot do úrovně vysoce únosného skalního podloží. Nosná konstrukce mostu bude řešena jako železobetonový rám s náběhovanou příčlív v podélném směru.

Nový most má délku přemostění 10,0 m (původní délka je 8,0 m), výšku cca 1,6 m, šířka mostu je 11,7 m, volná šířka mezi obrubami na mostě je cca 8,2 m. Příčel má uprostřed rozpětí tloušťku 0,5 m. Směrem k opěrám jsou provedeny náběhy na délku 3,0 m. Tloušťka příčle v místě vetknutí je 0,75 m. Délka nosné konstrukce je 12,0 m.

Na mostě jsou navrženy monolitické železobetonové římsy šířky 1,75 m, na kterých bude osazeno ocelové mostní zábradlí se svislou výplní. Mostní otvor bude zvětšen z původních 8,0 m na 10,0 m, pro možnost převedení požadovaných průtoků potoka Lubě.

Na novém mostě budou zřízeny oboustranné chodníky pro pěší. V období výstavby mostu bude zřízena provizorní lávka pro chodce na levé straně mostu.

Součástí stavby bude **úprava komunikace** na mostě v celkové délce 33,0 m. Most plynule naváže na komunikaci III/37913. Půdorysně bude upravovaná část komunikace provedena v oblouku o poloměru cca 129,9 m. Šířka komunikace bude zachována 8,2 m. Povrch komunikace bude asfaltový. Výškově bude upravovaný úsek komunikace napojen na stávající stav před a za mostem. Niveleta na mostě bude ve vrcholovém oblouku o poloměru 350 m.

Na mostě dojde k mírnému zvýšení nivelety oproti původnímu stavu kvůli zvětšení mostního otvoru pro převedení požadovaných průtoků potoka Lubě. V upravovaném úseku budou provedeny terénní úpravy v okolí potoka Lubě a odstranění nánosů v korytě toku.

Podmínky provádění stavby

Přístup na staveniště bude zajištěn ze silnice III/37913. Na staveništi budou využívány mobilní zdroje elektrické energie a vody. V průběhu stavební činnosti dojde ke zvýšené zátěži okolního prostředí hlukem, především při demolici stávajícího mostu. Vzhledem k poloze stavby uvnitř zastavěného území městyse Drásov, budou stavební práce realizovány pouze v denní době. Stavba bude probíhat za vyloučeného provozu na rekonstruovaném úseku silnice III/37913. Intenzita nákladní dopravy při stavební činnosti nepřesáhne 10 příjezdů/odjezdů za hodinu. Potřebné stavební materiály a hmoty budou na staveniště dováženy v hotovém stavu. Stavba bude prováděna s maximální ohleduplností k okolí, aby hluchost a prašnost byla omezena na minimum. Hlučné činnosti při zemních a bouracích pracích a budování nových stavebních konstrukcí budou krátkodobé. Při stavbě budou dodržována následující opatření, vyplývající z dokumentace.

- Práce na stavbě mohou být prováděny pouze v denní době v intervalu 07:00 - 21:00 hodin.
- Na staveništi bude udržována technologická kázeň a pořádek, budou dodržovány všechny normy ochrany životního prostředí se zvláštní pozorností na ochranu před hlukem.
- Hlučné práce budou omezeny v průběhu případných prodloužených směn.
- V případě potřeby budou okolo nejhlučnějších zařízení nebo pracovišť umístěny provizorní mobilní akustické zástěny (clony) výšky 2,0 - 3,0 m, které budou plnit funkci bariéry pro šíření hluku ze stavební činnosti do okolí a budou na staveništi přesouvány podle potřeby. Zástěny budou zhotoveny z trapézového nebo vlnitého plechu anebo OSB desek na ocelové nebo dřevěné nosné konstrukci. Ze strany ke zdroji hluku je vhodné je opatřit zvuk pohlcujícím obložením, např. z minerální vlny. Clony budou zajištěny proti pádu a zatížení větrem.
- Bude dbáno na použití strojní mechanizace s garantovanou nižší hluchostí a zvukově izolačními kryty příslušného stroje.
- Hlučné stroje budou umístěny v co největší možné vzdálenosti od chráněných prostorů, bude omezen jejich chod naprázdno. Při nakládání zeminy bude vypínán motor u čekajících automobilů.
- Stavba bude organizována tak, aby nejhlučnější zařízení nebyla v provozu současně a aby tato zařízení nebyla v provozu delší dobu, než je nezbytně nutné.
- Ropné látky, pohonné hmoty, maziva a oleje a jiné nebezpečné materiály budou skladovány mimo záplavové území. Stavba bude zabezpečena tak, aby nedošlo ke znečištění vody v řece ropnými, či jinými nebezpečnými látkami. Na březích potoka Lubě v záplavovém území nebudou skladovány žádné látky ohrožující čistotu vody. Podle stupně povodňové aktivity budou provedena opatření předepsaná v povodňovém plánu.

VLIV HLUKU A VIBRACÍ NA ZDRAVÍ LIDÍ

HLUK ZE STAVEBNÍ ČINNOSTI

Vyhodnocení hlukové zátěže ze stavební činnosti při výstavbě mostu na silnici III/37913 v Drásově je obsaženo ve studii „**Akustická studie III/37913 DRÁSOV MOST 37913-3. Hluk ze stavební činnosti**“, vypracované Ing. Janou Tomášikovou, AKUSTING, spol. s r.o., Cejl 76, 602 00 (IČ:27679748), dne 20. 11. 2019. Výpočty byly provedeny výpočtovým programem HLUK+, verze 13.01. Nejistota výpočtu je stanovena v intervalu ± 2 dB.

Stavba bude probíhat ve 3 etapách: 1/ bourání stávajícího mostu a zemní práce, 2/ výstavba nového mostu, zásyponové práce, 3/ pokládka asfaltového povrchu, terénní úpravy v okolí stavby.

Práce na stavbě budou prováděny v denní době v časovém intervalu 07:00 - 17:00 hodin. V akustické studii se uvádí délka realizace stavby 3 měsíce (dle dokumentace se předpokládá délka stavby 4 měsíce v průběhu r. 2020). Ve studii je hodnocen hluk ze stavební činnosti, vázaný na vyjmenované zdroje hluku, jejich akustický výkon a délku nasazení v jednotlivých etapách.

Údaje o akustických vlastnostech stavebních strojů jsou převzaty z hlukových studií stavebních prací nebo z dostupných výsledků měření hluku z provozu stavebních strojů, vypracovaných společností AKUSTING, spol. s r.o. Brno. Pohyb nákladních aut na staveništi je pro potřeby výpočtů hodnocen jako stacionární zdroj hluku.

Další zdroje hluku na staveništi jsou hodnoceny jako bodové a v hlukovém modelu jsou umístěny v co nejmenší vzdálenosti od okolních chráněných venkovních prostorů staveb (obytná zástavba). Hodnocen je souběh všech činností na stavbě s cílem postihnout nejhorší možný stav hlukové zátěže.

Výpočty očekávané ekvivalentní hladiny akustického tlaku $A_{L_{Aeq,T}}$ (dB) jsou provedeny pro jednotlivé etapy výstavby a 3 pozice zdrojů hluku na staveništi. Výpočty jsou vztaženy k 5 výpočtovým bodům (VB), které reprezentují chráněné venkovní prostory staveb v obci Drásov, nejvíce exponované vlivům ze stavební činnosti. Výpočty jsou provedeny pro výšku 3,0 m nad terénem a 2,0 m před fasádou.

- VB1: RD Drásov č. p. 68 (SZ fasáda)
- VB2: RD Drásov č. p. 68 (JZ fasáda)
- VB3: RD Drásov č. p. 142 (JZ fasáda)
- VB4: RD Drásov č. p. 212 (JZ fasáda)
- VB5: RD Drásov č. p. 35 (JZ fasáda).

Výpočty očekávané hlukové zátěže jsou porovnány s hygienickými limity (HL), stanovenými pro chráněné venkovní prostory staveb (CHVePS) a chráněný venkovní prostor (CHVP) nařízením vlády č. 272/2011 Sb., o ochraně zdraví před nepříznivými účinky hluku a vibrací, ve znění pozdějších předpisů (dále jen „NV č. 272/2011 Sb.“). Hygienický limit pro hluk ze stavební činnosti v denní době v časovém intervalu 07:00 - 21:00 hodin je $L_{Aeq,T} = 65$ dB.

Výsledky výpočtů hlukové zátěže ze stavební činnosti
minimální a maximální hodnoty $L_{Aeq,T}$ (dB) při různé pozici stavebních strojů (r. 2020)

VB CHVePS	výška (m)	etapa 1. demoliční práce	etapa 2. stavba mostu	etapa 3. pokládka povrchu
		$L_{Aeq,T}$ (dB)		
1	3,0	62,1 - 64,0	63,1 - 63,4	62,4 - 63,0
2	3,0	62,1 - 64,5	63,2 - 64,4	63,0 - 63,4
3	3,0	59,4 - 59,8	57,1 - 58,7	59,0 - 59,5
4	3,0	55,7 - 57,0	53,2 - 54,2	57,0 - 57,2
5	3,0	56,9 - 57,4	55,1 - 56,1	58,3 - 58,5
HL		65	65	65

Na základě uvedených výsledků je dán předpoklad, že v žádném z posuzovaných CHVePS nebude překročen HL $L_{Aeq,T} = 65$ dB.

HLUK Z DOPRAVY

Modelace hlukové zátěže z dopravy na silnici III/37913 v místě stavby mostu č. 37913-3 na území městyse Drásov, je obsažena ve studii „Akustická studie III/37913 DRÁSOV MOST 37913-3. Posouzení hluku z dopravy“, vypracované Ing. Janou Tomášikovou, AKUSTING, spol. s r.o., Cejl 76, 602 00 (IČ:27679748), dne 20. 11. 2019. Výpočty byly provedeny výpočtovým programem HLUK+, verze 13.01. Nejistota výpočtu je stanovena v intervalu ± 2 dB.

Pro potřeby kalibrace hlukového modelu bylo dne 15. 10. 2019 v denní době provedeno **měření hluku** z dopravy na silnici III/37913. Měření proběhlo v CHVePS RD Drásov č. p. 68, na fasádě přivrácené k silnici III/37913, ve výšce 3,0 m nad terénem, v úrovni okna 1. NP (měřicí bod MM1). Nejistota měření je $\pm 2,0$ dB. Měřením byla zjištěna hodnota $L_{Aeq,16h} = 60,4$ dB $\pm 2,0$ dB (jedná se o hodnotu nekorigovanou na odraz zvuku od fasády).

Ve dnech 15. 10. 2019 - 17. 10. 2019 bylo v průběhu 24 hodin provedeno automatické radarové sčítání dopravy. Zjištěné intenzity dopravy byly přepočteny na roční průměrné intenzity dopravy RPD1 (počet vozidel za 24 hod.) s tímto výsledkem:

- OA (osobní automobily)..... 1717
- M (motocykly)..... 70
- NA (nákladní auta, autobusy)..... 151
- NS (návěsové soupravy)..... 38
- CELKEM..... 1976

Výpočty jsou vztaženy ke stejným výpočtovým bodům, jako při hodnocení hlukové zátěže ze stavební činnosti. Jsou provedeny pro výšku 3,0 m nad terénem a vzdálenost 2,0 m před fasádou nejbližších a nejvíce exponovaných CHVePS. Výpočtové body VB1 a VB2 jsou umístěny na fasádě RD, který se nachází ve vzdálenosti cca 15 m od komunikace. VB1 je totožný s měřicím bodem MM1. Při modelaci hlukové situace byla uplatněna korekce na odraz zvuku od hodnocených fasád 2,0 dB.

Výpočty hlukové zátěže z dopravy na silnici III/37913 v Drásově jsou provedeny pro denní dobu (06:00 - 22:00 hod.) a pro noční dobu (22:00 - 06:00 hod.) a pro varianty:

- doprava v r. 2000 - pro posouzení možnosti uplatnění korekce pro starou hlukovou zátěž
- doprava v r. 2020 - stávající stav bez záměru
- doprava v r. 2020 - výhledový stav po realizaci záměru.

Výsledky výpočtů jsou porovnány s HL, stanovenými pro CHVePS a CHVP NV č. 272/2011 Sb.

- HL pro hluk z dopravy na dráhách, silnicích III. třídy, místních komunikacích III. třídy a účelových komunikacích ve smyslu § 7 zákona č. 13/1997 Sb., o pozemních komunikacích, ve znění pozdějších předpisů, je pro denní dobu $L_{Aeq,16h} = 55 \text{ dB}$ a pro noční dobu $L_{Aeq,8h} = 45 \text{ dB}$.
- HL staré hlukové zátěže (SHZ) z dopravy je pro denní dobu $L_{Aeq,16h} = 70 \text{ dB}$ a pro noční dobu $L_{Aeq,8h} = 60 \text{ dB}$.

Posouzení korekce na SHZ

Výpočtem hlukové zátěže z dopravy na silnici III/37913 v r. 2000 byla v bodě VB1 zjištěna hodnota pro denní dobu $L_{Aeq,16h} = 58,3 \text{ dB}$, pro noční dobu $L_{Aeq,8h} = 48,8 \text{ dB}$. Základní HL pro hluk z dopravy na silnici III. třídy pro denní dobu 55 dB a pro noční dobu 45 dB byl v r. 2000 překročen.

Výsledky výpočtů

Hluková zátěž za stávajícího stavu - bez rekonstrukce mostu (r. 2019 - 2020)

VB	Výška (m)	$L_{Aeq,16h}$ (dB)	$L_{Aeq,8h}$ (dB)
1	3,0	58,8	49,0
2	3,0	56,7	46,9
3	3,0	55,8	46,0
4	3,0	54,4	44,6
5	3,0	51,5	41,7
HL		70	60

Ve VB docházelo k překročení základního HL pro denní/noční dobu 55/45 dB již v r. 2000. V období mezi r. 2000 - 2020 nedošlo k navýšení hluku o více než 2,0 dB. Proto byl uplatněn HL s korekcí na SHZ. HL jsou pro stávající období bez rekonstrukce mostu dodrženy ve všech VB.

Hluková zátěž z dopravy - výhledový stav po rekonstrukci mostu v r. 2020

VB	Výška (m)	$L_{Aeq,16h}$ (dB)	$L_{Aeq,8h}$ (dB)
1	3,0	58,7	48,9
2	3,0	56,5	46,7
3	3,0	55,7	46,0
4	3,0	54,3	44,5
5	3,0	51,4	41,6
HL		70	60

Je dán předpoklad, že v žádném VB nebudou po rekonstrukci mostu v r. 2020 HL překročeny.

VIBRACE

Pro účely ověření přenosu vibrací z dopravy na komunikaci III/37913 v prostoru mostu 37913-3 v Drásově na fyzické osoby v chráněných vnitřních prostorech staveb, bylo provedeno měření. Výsledky měření jsou obsaženy v protokolu „**PROTOKOL č. 64292/2019. Vibrace v mimopracovním prostředí. Datum měření: 12. 11. 2019. Místo měření: Drásov, čp. 68**“, který vypracoval Zdravotní ústav se sídlem v Ostravě, Centrum hygienických laboratoří, Zkušební laboratoř č. 1393 akreditovaná ČIA, Partyzánské náměstí 2633/7, Moravská Ostrava, 702 00 Ostrava, pracoviště Gorkého 6, 602 00 Brno, pod č. j. ZU/36854/2019, dne 15. 11. 2019.

Měření bylo provedeno dne 12. 11. 2019 v denní době v chráněném vnitřním prostoru stavby (CHVniPS) RD Drásov č. p. 68, v obývacím pokoji v přízemí. Měřeny byly hladiny zrychlení vibrací současně ve 3 na sebe kolmých osách („x“ a „y“ pro horizontální směr, „z“ pro vertikální směr) snímači vibrací, určenými pro měření vibrací v budovách, a to při průjezdech nákladních aut (NA) o hmotnosti do 3,5 t a nad 3,5 t. Z naměřených hodnot byly vypočteny vážené hladiny zrychlení vibrací. Rovněž byly měřeny hladiny zrychlení vibrací pozadí v období mimo provoz. Nejistota měření je $\pm 2,0$ dB.

Výsledné hodnoty vibrací v posuzovaném CHVniPS RD Drásov č. p. 68 byly porovnány s HL vibrací, stanovenými pro ostatní CHVniPS a pro denní a noční dobu NV č. 272/2011 Sb. Hygienický limit vibrací v ostatních CHVniPS vyjádřený průměrnou váženou hladinou zrychlení vibrací je $L_{aw,T} = 75$ dB. Podle přílohy č. 5 k NV č. 272/2011 Sb. se přičítá korekce v závislosti na využití prostoru ve stavbách a CHVniPS, povaze vibrací, denní a noční době. Pro ostatní CHVniPS jsou HL po korekci pro denní dobu $L_{aw,T} = 81$ dB a pro noční dobu $L_{aw,T} = 78$ dB.

Výsledky měření vibrací

CHVniPS RD Drásov č. p. 68, denní doba - noční doba


- průjezdy NA do 3,5 t: denní doba $L_{aw,T} = 38,9 \pm 2,0$ dB - noční doba $L_{aw,T} = 38,9 \pm 2,0$ dB
- průjezdy NA nad 3,5 t: denní doba $L_{aw,T} = 45,3 \pm 2,0$ dB - noční doba $L_{aw,T} = 45,3 \pm 2,0$ dB

Hodnoceny jsou nejvyšší naměřené hodnoty ve vertikální ose „z“, vztažené pro určující ukazatel vibrací $L_{aw,T}$.

Z uvedených výsledků měření a vyhodnocení vibrací přenášných do chráněného vnitřního prostoru posuzované stavby pro bydlení vyplývá, že HL vyjádřený průměrnou váženou hladinou vibrací je v denní i noční době prokazatelně dodržen.

Podmínka č. 1 byla stanovena v souladu s § 30 zákona č. 258/2000 Sb. ve spojení s § 12 NV č. 272/2011 Sb.

Na základě uvedených skutečností a po zhodnocení zdravotních rizik mohlo být k předložené žádosti a dokumentaci předmětné stavby vydáno podmíněně souhlasné závazné stanovisko.


KRAJSKÁ HYGIENICKÁ STANICE MUDr. Jana Derková
Jihomoravského kraje se sídlem v Brně vedoucí oddělení
Jeřábkova 4, 602 00 Brno hygieny obecné a komunální
pracoviště Brno - město

-15-

Rozdělovník:

1. Správa a údržba silnic Jihomoravského kraje, příspěvková organizace kraje, Žerotínovo náměstí 449/3, 602 00 BRNO, cestou zmocněnce: Projektční kancelář PRIS spol. s r.o., Osová 717/20, BRNO
2. KHS JmK - spis

**VYJÁDŘENÍ O EXISTENCI SÍTĚ ELEKTRONICKÝCH KOMUNIKACÍ
společnosti Česká telekomunikační infrastruktura a.s.
(„Vyjádření“)**

**A VŠEOBECNÉ PODMÍNKY OCHRANY SÍTĚ ELEKTRONICKÝCH KOMUNIKACÍ
společnosti Česká telekomunikační infrastruktura a.s.
(„Všeobecné podmínky ochrany SEK“)**

toto Vyjádření a Všeobecné podmínky ochrany SEK je vydané dle ustanovení § 101 zákona č. 127/2005 Sb., o elektronických komunikacích a o změně některých souvisejících zákonů, v účinném znění („**Zákon o elektronických komunikacích**“), a dle ustanovení § 161 zákona č. 183/2006 Sb., o územním plánování a stavebním řádu, v účinném znění („**Stavební zákon**“), a dle příslušných ustanovení zákona č. 89/2012 Sb., občanský zákoník, v účinném znění („**Občanský zákoník**“)

Číslo jednací: 722559/19

Číslo žádosti: 0119 545 879 („Žádost“)

Název akce („Stavba“)	III/37913 Drásov most 37913-3	
Důvod vydání Vyjádření („Důvod vyjádření“)	Společné územní a stavební řízení	
Žadatel	Projekční kancelář PRIS spol. s r.o.	
Stavebník	Správa a údržba silnic Jihomoravského kraje, příspěvková org, Žerotínovo náměstí 449/3, Brno, 60200	
Zájmové území	Okres	Brno-venkov
	Obec	Drásov
	Kat. území / č. parcely	Drásov
Platnost Vyjádření	19. 8. 2021 („Den konce platnosti Vyjádření“)	

Žadatel Žádostí určil a vyznačil Zájmové území, jakož i určil Důvod Vyjádření.

Na základě určení a vyznačení Zájmového území Žadatelem a na základě určení Důvodu Vyjádření vydává společnost Česká telekomunikační infrastruktura a.s. následující Vyjádření:

Dojde ke střetu se sítí elektronických komunikací (dále jen „SEK“) společnosti **Česká telekomunikační infrastruktura a.s.**

- (I) Na Žadatelem určeném a vyznačeném Zájmovém území se vyskytuje SEK společnosti Česká telekomunikační infrastruktura a.s.;
- (II) Společnost Česká telekomunikační infrastruktura a.s. **za podmínky splnění bodu (III)** tohoto Vyjádření **souhlasí**, aby Stavebník a/nebo Žadatel, je-li Stavebníkem v Zájmovém území vyznačeném v Žádosti, provedl Stavbu a/nebo činnosti povolené příslušným správním rozhodnutím vydaným dle Stavebního zákona;
- (III) Stavebník a/nebo Žadatel, je-li Stavebníkem, je povinen
 - (i) dodržet tyto níže uvedené podmínky, které byly stanovené POS, tak jak je tento označen ve Všeobecných podmínkách ochrany SEK

Číslo jednací: 722559/19

Číslo žádosti: 0119 545 879

- Souhlasíme s navrženým způsobem zabezpečení SEK. Stávající SEK je nutné po dobu stavby provizorně vyvěsit mimo most. Vyvěšený kabel je nutné připevnit k pevné konstrukci a zajistit proti poškození. Následně bude kabel přepojen do nové chráničky v římse mostu. Přepojení SEK zajistí její vlastník, společnost Česká telekomunikační infrastruktura a.s. Stavebník, který vyvolal překládku SEK je dle ustanovení § 104 odst. 17 zákona č. 127/2005 Sb., o elektronických komunikacích a o změně některých souvisejících zákonů povinen uhradit společnosti Česká telekomunikační infrastruktura a.s. veškeré náklady na nezbytné úpravy dotčeného úseku SEK, a to na úrovni stávajícího technického řešení.
Pro účely přeložení SEK je stavebník povinen před vydáním stavebního povolení uzavřít se společností Česká telekomunikační infrastruktura a.s. Smlouvu o realizaci překládky SEK. Pro uzavření smlouvy kontaktujte pana Pavla Vašáka, tel. č. 238 465 497, e-mail: pavel.vasak@cetin.cz.; a
 - (ii) řídit se Všeobecnými podmínkami ochrany SEK, které jsou nedílnou součástí Vyjádření;
 - (IV) Pro případ, že bude nezbytné přeložení SEK, zajistí vždy takové přeložení SEK její vlastník, společnost Česká telekomunikační infrastruktura a.s. Stavebník, který vyvolal překládku SEK je dle ustanovení § 104 odst. 17 Zákona o elektronických komunikacích povinen uhradit společnosti Česká telekomunikační infrastruktura a.s. veškeré náklady na nezbytné úpravy dotčeného úseku SEK, a to na úrovni stávajícího technického řešení;
 - (V) Pro účely přeložení SEK dle bodu (IV) tohoto Vyjádření je Stavebník povinen uzavřít se společností Česká telekomunikační infrastruktura a.s. Smlouvu o realizaci překládky SEK.
- Vyjádření je platné pouze pro Zájmové území určené a vyznačené Žadatelem, jakož i pro Důvod Vyjádření stanovený a určený Žadatelem v Žádosti.

Vyjádření pozbývá platnosti i) v Den konce platnosti Vyjádření, ii) změnou rozsahu Zájmového území či změnou Důvodu Vyjádření uvedeného v Žádosti a/nebo iii) jakýmkoliv porušením kterékoliv povinnosti stanovené Všeobecnými podmínkami ochrany SEK, to vše v závislosti na tom, která ze skutečností rozhodná pro pozbytí platnosti Vyjádření nastane nejdříve.

Společnost Česká telekomunikační infrastruktura a.s. vydáním tohoto Vyjádření poskytla Žadateli pro Žadatelem určené a vyznačené Zájmové území veškeré informace o SEK dostupné společnosti Česká telekomunikační infrastruktura a.s. ke dni podání Žádosti.

Ze strany společnosti Česká telekomunikační infrastruktura a.s. může v některých případech docházet ke zpracování Vašich osobních údajů. Ke zpracování Vašich osobních údajů dochází vždy v souladu s platnými právními předpisy. Konkrétní zásady a podmínky zpracování osobních údajů společnosti Česká telekomunikační infrastruktura a.s. jsou dostupné na <https://www.cetin.cz/zasady-ochrany-osobnich-udaju>.

V případě dotazů k Vyjádření kontaktujte prosím asistenční linku 238 461 111.

Přílohami Vyjádření jsou:

- Všeobecné podmínky ochrany SEK
- Informace k vytýčení SEK ve vlastnictví společnosti Česká telekomunikační infrastruktura a.s.
- Situační výkres (obsahuje Zájmové území určené a vyznačené Žadatelem a výřezy účelové mapy SEK)

Vyjádření vydala společnost **Česká telekomunikační infrastruktura a.s.** dne: 19. 8. 2019.


Česká telekomunikační infrastruktura a.s.
Olšanská 2681/6
130 00 Praha 3
DIČ: CZ04084063


Číslo jednací: 722559/19

Číslo žádosti: 0119 545 879

Číslo jednací: 722559/19

Číslo žádosti: 0119 545 879

VŠEOBECNÉ PODMÍNKY OCHRANY SÍTĚ ELEKTRONICKÝCH KOMUNIKACÍ společnosti Česká telekomunikační infrastruktura a.s.

1. PLATNOST VŠEOBECNÝCH PODMÍNEK

- i) Tyto Všeobecné podmínky ochrany sítě elektronických komunikací (dále jen „**VPOSEK**“) tvoří součást Vyjádření (jak je tento pojem definován níže v článku 2 VPOSEK).
- ii) V případě rozporu mezi Vyjádřením a těmito VPOSEK mají přednost ustanovení Vyjádření, pokud není těmito VPOSEK stanoveno jinak.

2. DEFINICE

Níže uvedené termíny, jsou-li použity v těchto VPOSEK a uvozeny velkým písmenem, mají následující význam, není-li těmito VPOSEK a/nebo Příslušnými požadavky stanoveno výslovně jinak:

„**CETIN**“ znamená Česká telekomunikační infrastruktura a.s. se sídlem Olšanská 2681/6, Praha 3 PSČ 130 00, IČO: 04084063, zapsaná v obchodním rejstříku vedeném Městským soudem v Praze pod spz. B 20623;

„**Den**“ je kalendářní den;

„**Kabelovod**“ podzemní zařízení sestávající se z tělesa Kabelovodu a kabelových komor, sloužící k zatahování kabelů a ochranných trubek;

„**Občanský zákoník**“ znamená zákon č. 89/2012 Sb., občanský zákoník, v účinném znění;

„**POS**“ je zaměstnanec společnosti CETIN, pověřený ochranou sítě, Pavel Markus, tel.: 602 538 503, e-mail: pavel.markus@cetin.cz;

„**Pracovní den**“ znamená Den, kromě soboty, neděle, a státních svátků a ostatních svátků ve smyslu zákona č. 245/2000 Sb., o státních svátcích, o významných dnech a o dnech pracovního klidu, v účinném znění;

„**Příslušné požadavky**“ znamená jakýkoli a každý příslušný právní předpis, vč. technických norem, nebo normativní právní akt veřejné správy či samosprávy, nebo jakékoli rozhodnutí, povolení, souhlas nebo licenc, včetně podmínek, které s ním souvisí;

„**Překládka**“ je stavba spočívající ve změně trasy vedení SEK ve vlastnictví CETIN nebo přemístění zařízení SEK ve vlastnictví CETIN; Stavebník, který Překládku vyvolal, je dle ustanovení § 104 odst. 17 Zákona o elektronických komunikacích povinen uhradit společnosti CETIN veškeré náklady na nezbytné úpravy dotčeného úseku SEK, a to na úrovni stávajícího technického řešení;

„**SEK**“ je síť elektronických komunikací ve vlastnictví CETIN;

„**Stavba**“ je stavba a/nebo činnost ve vztahu, k níž bylo vydáno Vyjádření, a je prováděna Stavebníkem a/nebo Žadatelem v souladu s Příslušnými požadavky, povolená příslušným správním rozhodnutím vydaným dle Stavebního zákona;

„**Stavebník**“ je osoba takto označená ve Vyjádření;

„**Stavební zákon**“ je zákon č. 183/2006 Sb., o územním plánování a stavebním řádu, v účinném znění;

„**Vyjádření**“ je vyjádření o existenci sítě elektronických komunikací vydané společností CETIN dne 19. 8. 2019 pod č.j. 722559/19;

„**Zájmové území**“ je území označené Žadatelem a/nebo Stavebníkem v Žádosti;

„**Situační výkres**“ je výkres, který je přílohou Vyjádření a obsahuje Zájmové území určené a vyznačené Žadatelem v Žádosti a výřezy účelové mapy SEK;

„**Zákon o elektronických komunikacích**“ je zákon č. 127/2005 Sb., o elektronických komunikacích a o změně některých souvisejících zákonů, v účinném znění;

„**Žadatel**“ je osoba takto označená ve Vyjádření.

„**Žádost**“ je žádost, kterou Žadatel a/nebo Stavebník požádal CETIN o vydání Vyjádření.

3. PLATNOST A ÚČINNOST VPOSEK

Tyto VPOSEK jsou platné a účinné dnem odeslání Vyjádření na i) adresu elektronické pošty Stavebníka a/nebo Žadatele uvedenou v Žádosti nebo ii) adresu pro doručení prostřednictvím poštovní přepravy uvedenou Stavebníkem a/nebo Žadatelem v Žádosti.

4. OBECNÁ PRÁVA A POVINNOSTI STAVEBNÍKA A/NEBO ŽADATELE

- (i) Stavebník, Žadatel je výslovně srozuměn s tím, že SEK je veřejné prospěšným zařízením, byla zřízena ve veřejném zájmu a je chráněna Příslušnými požadavky.
- (ii) SEK je chráněna ochranným pásmem, jehož rozsah je stanoven (a) ustanovením § 102 Zákona o elektronických komunikacích a/nebo (b) právními předpisy účinnými před Zákonom o elektronických komunikacích, není-li Příslušnými požadavky stanoveno jinak.
- (iii) Stavebník, Žadatel nebo jím pověřená třetí osoba, je povinen při provádění Stavby nebo jiných prací, při odstraňování havárií a projektování staveb, řídit se Příslušnými požadavky, správnou praxí v oboru stavebnictví a technologickými postupy a je povinen učinit veškerá nezbytná opatření vyžadovaná Příslušnými požadavky k ochraně SEK před poškozením. Povinnosti dle tohoto odstavce má Stavebník rovněž ve vztahu k SEK, které se nachází mimo Zájmové území.
- (iv) Při zjištění jakéhokoli rozporu mezi údaji v Situačním výkresu, který je přílohou Vyjádření a skutečným stavem, je Stavebník a/nebo Žadatel povinen bez zbytečného odkladu, nejpozději Den následující po zjištění takové skutečnosti, zjištěný rozpor oznámit POS.
- (v) Stavebník, Žadatel nebo jím pověřená třetí osoba, je povinen každé poškození či krádež SEK bezodkladně, nejpozději Den následující po zjištění takové skutečnosti, oznámit takovou skutečnost dohledovému centru společnosti CETIN na telefonní číslo +420 238 464 190.
- (vi) Bude-li Stavebník, Žadatel nebo jím pověřená třetí osoba na společnosti CETIN požadovat, aby se jako účastník správního řízení, pro jehož účely bylo toto Vyjádření vydáno, vzdala práva na odvolání proti rozhodnutí vydanému ve správním řízení, je oprávněn kontaktovat POS.

5. POVINNOSTI STAVEBNÍKA PŘI PŘÍPRAVĚ STAVBY

- (i) Při projektování Stavby je Stavebník povinen zajistit, aby projektová dokumentace Stavby (i) zohledňovala veškeré požadavky na ochranu SEK vyplývající z Příslušných požadavků, zejména ze Zákona o elektronických komunikacích a Stavebního zákona, (ii) respektovala správnou praxi v oboru stavebnictví a technologické postupy a (iii) umožňovala, aby i po provedení a umístění Stavby dle takové projektové dokumentace byla společnost CETIN, jako vlastník SEK schopna bez jakýkoliv omezení a překážek provozovat SEK, provádět údržbu a opravy SEK.
- (ii) Nebude-li možné projektovou dokumentací zajistit některý, byť i jeden z požadavků dle předchozího odstavce (i) a/nebo umístění Stavby by mohlo způsobit, že nebude naplněn některý, byť i jeden z požadavků dle předchozího odstavce (i), vyvolá Stavebník Překládku.
- (iii) Při projektování Stavby, která se nachází nebo je u ní zamýšlena, že se bude nacházet v ochranném pásmu radiových tras společnosti CETIN a překračuje výšku 15 m nad zemským povrchem, a to včetně dočasných objektů zařízení staveníště (jeřáby, konstrukce, atd.) je Stavebník povinen písemně kontaktovat POS za účelem získání konkrétního stanoviska a podmínek k ochraně radiových tras společnosti CETIN a pro určení, zda Stavba vyvolá Překládku. Ochranné pásmo radiových tras v šíři 50m je zakresleno do situačního výkresu, který je součástí tohoto Vyjádření.

Číslo jednací: 722559/19

Číslo žádosti: 0119 545 879

VŠEOBECNÉ PODMÍNKY OCHRANY SÍTĚ ELEKTRONICKÝCH KOMUNIKACÍ společnosti Česká telekomunikační infrastruktura a.s.

- (iv) Pokud se v Zájmovém území nachází podzemní silové vedení (NN) ve vlastnictví společnosti CETIN, je Stavebník povinen ve vztahu k projektové dokumentaci zajistit totéž, co je uvedeno pod písm (i) tohoto článku 5, přičemž platí, že Stavebník vyvolá Překládku v případech uvedených pod písm (ii) tohoto článku 5.
- (v) Stavebník je povinen při projektování Stavby, která je stavbou (a) zařízení silových elektrických sítí (VN, VVN a ZVVN) a/nebo (b) trakčních vedení, provést výpočet či posouzení rušivých vlivů na SEK, zpracovat ochranná opatření, to vše dle a v souladu s Příslušnými požadavky. Stavebník je povinen nejpozději třicet (30) Dnů před podáním žádosti o vydání příslušného správního rozhodnutí k umístění Stavby dle Stavebního zákona předat POS výpočet či posouzení rušivých vlivů na SEK a zpracovaná ochranná opatření.
- (vi) Je-li Stavba v souběhu s Kabelovodem, nebo Kabelovod kříží, je Stavebník povinen nejpozději ke Dni, ke kterému započne se zpracováním projektové dokumentace ke Stavbě, oznámit POS a projednat s POS (a) veškeré případy, kdy trajektorie podvrtní a protlaků budou vedeny ve vzdálenosti menší, než je 1,5 m od Kabelovodu a (b) jakékoliv výkopové práce, které budou nebo by mohly být vedeny v úrovni či pod úrovní Kabelovodu nebo kabelové komory.
- (vii) Je-li Stavba umístěna nebo má být umístěna v blízkosti Kabelovodu, ve vzdálenosti menší, než jsou 2 m nebo kříží-li Stavba Kabelovod ve vzdálenosti menší, než je 0,5 m nad nebo kdekoliv pod Kabelovodem, je Stavebník povinen předložit POS k posouzení zakreslení Stavby v příčných řezech, přičemž do příčného řezu je Stavebník rovněž povinen zakreslit profil kabelové komory.
- 6. POVINNOSTI STAVEBNÍKA PŘI PROVÁDĚNÍ STAVBY**
- (i) Stavebník je před započítím jakýchkoliv zemních prací ve vztahu ke Stavbě povinen vytyčit trasu SEK na terénu dle Příslušných požadavků a dle Stavebního zákona. S vytyčenou trasou SEK je Stavebník povinen seznámit všechny osoby, které budou anebo by mohly zemní práce ve vztahu ke Stavbě provádět. V případě porušení této povinnosti bude Stavebník odpovědný společnosti CETIN za náklady a škody, které porušením této povinnosti společnosti CETIN vzniknou a je povinen je společnosti CETIN uhradit.
- (ii) Pět (5) Pracovních dní před započítím jakýchkoliv prací ve vztahu ke Stavbě je Stavebník povinen oznámit společnosti CETIN, že zahájí práce či činnosti ve vztahu ke Stavbě. Písemné oznámení dle předchozí věty zašle Stavebník na adresu elektronické pošty POS a bude obsahovat minimálně číslo jednací Vyjádření a kontaktní údaje Stavebníka.
- (iii) Stavebník je povinen zabezpečit a zajistit SEK proti mechanickému poškození, a to zpravidla dočasným umístěním silničních betonových panelů nad kabelovou trasou SEK. Do doby, než je zajištěna a zabezpečena ochrana SEK proti mechanickému poškození, není Stavebník oprávněn přejíždět vozidly nebo stavební mechanizací kabelovou trasu SEK. Při přepravě vysokých nákladů nebo při projíždění stroji, vozidly či mechanizací pod nadzemním vedením SEK je Stavebník povinen prověřit, zda výška nadzemního vedení SEK je dostatečná a umožňuje spolehlivý a bezpečný způsob přepravy nákladu či průjezdu strojů, vozidel či mechanizace.
- (iv) Při provádění zemních prací v blízkosti SEK je Stavebník povinen postupovat tak, aby nedošlo ke změně hloubky uložení nebo prostorového uspořádání SEK. V místech, kde SEK vystupuje ze země do budovy, rozváděče, na sloup apod. je Stavebník povinen vykonávat zemní práce se zvýšenou mírou opatrnosti, výkopové práce v blízkosti sloupů nadzemního vedení SEK je Stavebník povinen provádět v takové vzdálenosti od sloupu nadzemního vedení SEK, která je dostatečná k tomu, aby nedošlo nebo nemohlo dojít k narušení stability sloupu nadzemního vedení SEK. Stavebník je povinen zajistit, aby jakoukoliv jeho činností nedošlo bez souhlasu a vědomí společnosti CETIN (a) ke změně nivelety terénu, a/nebo (b) k výsadbě trvalých porostů, a/nebo (c) ke změně rozsahu a změně konstrukce zpevněných ploch. Pokud došlo k odkrytí SEK, je Stavebník povinen SEK po celou dobu odkrytí náležitě zabezpečit proti prověšení, poškození a odcizení.
- (v) Zjistí-li Stavebník kdykoliv během provádění prací ve vztahu ke Stavbě jakýkoliv rozpor mezi údaji v projektové dokumentaci a skutečností, je povinen bezodkladně přerušit práce a oznámit zjištěný rozpor na adresu elektronické pošty POS. Stavebník není oprávněn pokračovat v pracích ve vztahu ke Stavbě do doby, než získá písemný souhlas POS s pokračováním prací.
- (vi) Stavebník není bez předchozího písemného souhlasu společnosti CETIN oprávněn manipulovat s kryty kabelových komor, jakkoliv zakrývat vstupy do kabelových komor, a to ani dočasně, vstupovat do kabelových komor, jakkoliv manipulovat s případně odkrytými prvky SEK či s jakýmkoliv jiným zařízením se SEK souvisejícím. Rovněž bez předchozího písemného souhlasu společnosti CETIN není Stavebník oprávněn umístit nad trasou Kabelovodu jakoukoliv jinou síť technické infrastruktury v podélném směru.
- (vii) Byla-li v souladu s Vyjádřením a těmito VPOSEK odkryta SEK je Stavebník povinen tři (3) Pracovní dny před zakrytím SEK písemně oznámit POS zakrytí SEK a vyzvat ho ke kontrole před zakrytím. Oznámení Stavebníka dle předchozí věty musí obsahovat minimálně předpokládaný Den zakrytí, číslo jednací Vyjádření a kontaktní údaje Stavebníka. Stavebník není oprávněn provést zakrytí do doby, než získá písemný souhlas POS se zakrytím.
- 7. ROZHODNÉ PRÁVO**
- Vyjádření a VPOSEK se řídí českým právem, zejména Občanským zákoníkem, Zákonem o elektronických komunikacích a Stavebním zákonem. Veškeré spory z Vyjádření či VPOSEK vyplývající budou s konečnou platností řešeny u příslušného soudu České republiky.
- 8. PÍSEMNÝ STYK**
- Písemným stykem či pojmem „písemně“ se pro účely Vyjádření a VPOSEK rozumí předání zpráv jedním z těchto způsobů:
- v listinné podobě;
 - e-mailovou zprávou s uznávaným elektronickým podpisem dle zák. č. 297/2016 Sb., o službách vytvářejících důvěru pro elektronické transakce, v účinném znění; a/nebo e-mailovou zprávou zaslanou na adresu POS.
- 9. ZÁVĚREČNÁ USTANOVENÍ**
- (i) Stavebník, Žadatel nebo jím pověřená třetí osoba je počinaje Dnem převzetí Vyjádření povinen užít informace a data uvedená ve Vyjádření pouze a výhradně k účelu, pro který mu byla tato poskytnuta. Stavebník, Žadatel nebo jím pověřená třetí osoba není oprávněn informace a data rozmnožovat, rozšiřovat, pronajímat, půjčovat či jinak umožnit jejich užívání třetí osobou bez předchozího písemného souhlasu společnosti CETIN.
- (ii) Pro případ porušení kterékoliv z povinností Stavebníka, Žadatele nebo jím pověřené třetí osoby, založené Vyjádřením /nebo těmito VPOSEK je Stavebník, Žadatel či jím pověřená třetí osoba odpovědný za veškeré náklady a škody, které společnosti CETIN vzniknou porušením povinnosti Stavebníka, Žadatele nebo jím pověřené třetí osoby.

Číslo jednací: 722559/19

Číslo žádosti: 0119 545 879

Informace k vytyčení SEK

V případě požadavku na vytyčení SEK ve vlastnictví společnosti CETIN se, prosím, obraťte na společnosti uvedené níže:

Česká telekomunikační infrastruktura a.s. - středisko Morava jih

se sídlem: Olšanská 2681/6, Praha 3, PSČ 13000

IČ: 04084063

DIČ: CZ04084063

kontakt: tel: 238462177 obslužná doba po-pa 7 - 15 hod

Vegacom, a.s. - výhradní dodavatel společnosti Česká telekomunikační infrastruktura a.s.

se sídlem: Holzova 14, 628 00 Brno

IČ: 25788680

DIČ: CZ25788680

kontakt: Luboš Bodzík, mobil: 603855439, e-mail: bodzik@vegacom.cz

CONTENT, s.r.o.

se sídlem: Karlov 1246, 594 01 Velké Meziříčí, pobočka: Okružní 28/18, 591 01 Žďár nad Sázavou

IČ: 63492164

DIČ: CZ63492164

kontakt: Martin Kalina, tel/fax: 566521721, mobil: 777702117, e-mail: kalina@content-vm.cz, vytycenisi@seznam.cz

InfoTel

se sídlem: Brno, Novolíšeňská 18, PSČ: 628 00

IČ: 46981071

DIČ: CZ46981071

kontakt: Petr Košťál, mobil: 723350887, e-mail: petr_kostal@infotel.cz

Jiří Novotný, Montáž, údržba a servis tel.sítí - okr. Třebíč, Znojmo

se sídlem: Akad. Práta 524, 675 55 Hrotovice, okr. Třebíč

IČ: 72377259

DIČ:

kontakt: Jiří Novotný, tel.: 568860888, mobil: 777318588, e-mail: novotny.hrotovice@seznam.cz

Josef Joura

se sídlem: Okřešice 53, okres Třebíč, 674 01

IČ: 88282091

DIČ: CZ6312180820

kontakt: Josef Joura, mobil: 602578674, e-mail: josefjoura@seznam.cz

Karel Horský

se sídlem: Poličská 877/36, 568 02 Svitavy - Předměstí

IČ: 01377841

DIČ:

kontakt: Karel Horský, mobil: 602 483 023, e-mail: k.horsky.sy@gmail.com

Radim Zabloudil

se sídlem: Tábor 2356/28a, 602 00 Brno - Žabovřesky

IČ: 74899589

DIČ: CZ6210151585

kontakt: Radim Zabloudil, mobil: 602760276, e-mail: radim.zabloudil@seznam.cz

Sitel, spol. s r.o., oblast Brno

se sídlem: Vinohradská 74, 618 00 Brno-Černovice

IČ: 44797320

DIČ: CZ 44797320

kontakt: Vladimír Holík, mobil: 602171192, e-mail: vholik@sitel.cz

Číslo jednací: 722559/19

Číslo žádosti: 0119 545 879

STRATEL Telekomunikace s.r.o.

se sídlem: Rozdrojovice 112, 664 34 Brno-venkov

IČ: 26259427

DIČ: CZ26259427

kontakt: Daniel Stráský, tel/fax: 546221222, mobil: 602770022, e-mail: stratel@stratel.cz

TEMO Brno s.r.o

se sídlem: Hutařova 21, 612 00 Brno

IČ: 49436821

DIČ:

kontakt: Milan Král, tel.: 541216221, fax: 541213221, mobil: 602544583, e-mail: vytycenio2@centrum.cz

UniCab, s.r.o.,

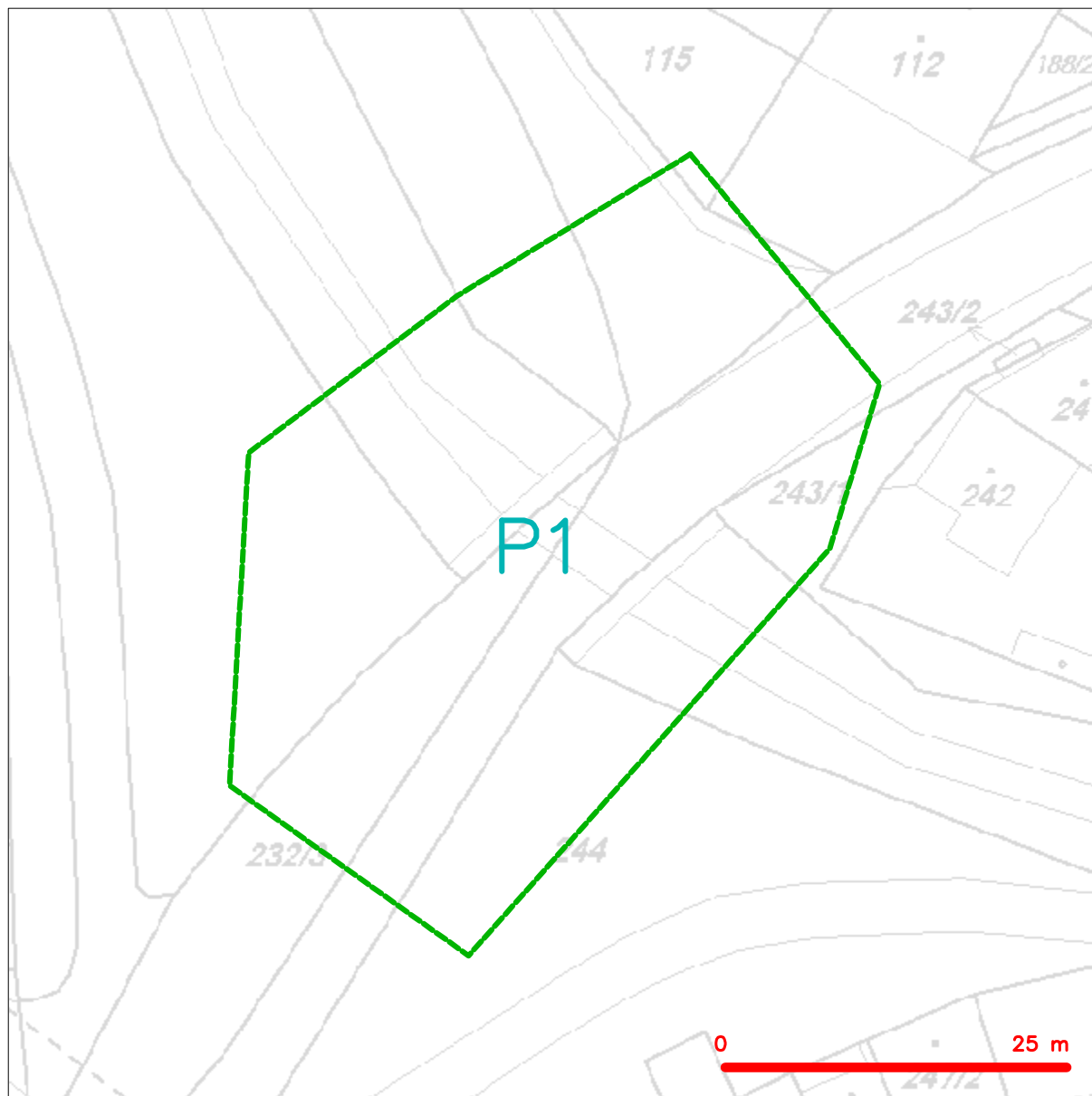
se sídlem: Švehlova 44, 664 00 Šlapanice

IČ: 26961873

DIČ: CZ26961873

kontakt: Dita Schulzová, tel.: 548220344, e-mail: unicab@unicab.cz

SITUAČNÍ VÝKRES - ZÁJMOVÉ ÚZEMÍ



LEGENDA

----- hranice zájmového území k vyjádření


Česká telekomunikační infrastruktura a.s.
Olšanská 2681/6
130 00 Praha 3
DIČ: CZ04084063
96

Číslo žádosti: 0119 545 879

Technical drawing of a road layout, likely a plan view. The drawing shows a network of roads and paths, with various dimensions and labels. Key features include:

- Green Line:** A prominent green line runs diagonally across the drawing, possibly representing a main road or a boundary.
- Red Line:** A red line runs horizontally across the bottom of the drawing, possibly representing a road or a boundary.
- Dimensions:** Numerous numerical dimensions are provided, such as 12.7, 8.9, 0.4, 9.6, 10.5, 11.2, 11.4, 12.1, 9.0, 8.8, 6.5, 1.7, 15.9, 15.5, 14.0, 1.3, 0.4, 0.6, 3.0, 3.5, 1.0, 1.1, 1.2, 1.3, 1.4, 1.5, 1.6, 1.7, 1.8, 1.9, 2.0, 2.1, 2.2, 2.3, 2.4, 2.5, 2.6, 2.7, 2.8, 2.9, 3.0, 3.1, 3.2, 3.3, 3.4, 3.5, 3.6, 3.7, 3.8, 3.9, 4.0, 4.1, 4.2, 4.3, 4.4, 4.5, 4.6, 4.7, 4.8, 4.9, 5.0, 5.1, 5.2, 5.3, 5.4, 5.5, 5.6, 5.7, 5.8, 5.9, 6.0, 6.1, 6.2, 6.3, 6.4, 6.5, 6.6, 6.7, 6.8, 6.9, 7.0, 7.1, 7.2, 7.3, 7.4, 7.5, 7.6, 7.7, 7.8, 7.9, 8.0, 8.1, 8.2, 8.3, 8.4, 8.5, 8.6, 8.7, 8.8, 8.9, 9.0, 9.1, 9.2, 9.3, 9.4, 9.5, 9.6, 9.7, 9.8, 9.9, 10.0, 10.1, 10.2, 10.3, 10.4, 10.5, 10.6, 10.7, 10.8, 10.9, 11.0, 11.1, 11.2, 11.3, 11.4, 11.5, 11.6, 11.7, 11.8, 11.9, 12.0, 12.1, 12.2, 12.3, 12.4, 12.5, 12.6, 12.7, 12.8, 12.9, 13.0, 13.1, 13.2, 13.3, 13.4, 13.5, 13.6, 13.7, 13.8, 13.9, 14.0, 14.1, 14.2, 14.3, 14.4, 14.5, 14.6, 14.7, 14.8, 14.9, 15.0, 15.1, 15.2, 15.3, 15.4, 15.5, 15.6, 15.7, 15.8, 15.9, 16.0, 16.1, 16.2, 16.3, 16.4, 16.5, 16.6, 16.7, 16.8, 16.9, 17.0, 17.1, 17.2, 17.3, 17.4, 17.5, 17.6, 17.7, 17.8, 17.9, 18.0, 18.1, 18.2, 18.3, 18.4, 18.5, 18.6, 18.7, 18.8, 18.9, 19.0, 19.1, 19.2, 19.3, 19.4, 19.5, 19.6, 19.7, 19.8, 19.9, 20.0, 20.1, 20.2, 20.3, 20.4, 20.5, 20.6, 20.7, 20.8, 20.9, 21.0, 21.1, 21.2, 21.3, 21.4, 21.5, 21.6, 21.7, 21.8, 21.9, 22.0, 22.1, 22.2, 22.3, 22.4, 22.5, 22.6, 22.7, 22.8, 22.9, 23.0, 23.1, 23.2, 23.3, 23.4, 23.5, 23.6, 23.7, 23.8, 23.9, 24.0, 24.1, 24.2, 24.3, 24.4, 24.5, 24.6, 24.7, 24.8, 24.9, 25.0, 25.1, 25.2, 25.3, 25.4, 25.5, 25.6, 25.7, 25.8, 25.9, 26.0, 26.1, 26.2, 26.3, 26.4, 26.5, 26.6, 26.7, 26.8, 26.9, 27.0, 27.1, 27.2, 27.3, 27.4, 27.5, 27.6, 27.7, 27.8, 27.9, 28.0, 28.1, 28.2, 28.3, 28.4, 28.5, 28.6, 28.7, 28.8, 28.9, 29.0, 29.1, 29.2, 29.3, 29.4, 29.5, 29.6, 29.7, 29.8, 29.9, 30.0, 30.1, 30.2, 30.3, 30.4, 30.5, 30.6, 30.7, 30.8, 30.9, 31.0, 31.1, 31.2, 31.3, 31.4, 31.5, 31.6, 31.7, 31.8, 31.9, 32.0, 32.1, 32.2, 32.3, 32.4, 32.5, 32.6, 32.7, 32.8, 32.9, 33.0, 33.1, 33.2, 33.3, 33.4, 33.5, 33.6, 33.7, 33.8, 33.9, 34.0, 34.1, 34.2, 34.3, 34.4, 34.5, 34.6, 34.7, 34.8, 34.9, 35.0, 35.1, 35.2, 35.3, 35.4, 35.5, 35.6, 35.7, 35.8, 35.9, 36.0, 36.1, 36.2, 36.3, 36.4, 36.5, 36.6, 36.7, 36.8, 36.9, 37.0, 37.1, 37.2, 37.3, 37.4, 37.5, 37.6, 37.7, 37.8, 37.9, 38.0, 38.1, 38.2, 38.3, 38.4, 38.5, 38.6, 38.7, 38.8, 38.9, 39.0, 39.1, 39.2, 39.3, 39.4, 39.5, 39.6, 39.7, 39.8, 39.9, 40.0, 40.1, 40.2, 40.3, 40.4, 40.5, 40.6, 40.7, 40.8, 40.9, 41.0, 41.1, 41.2, 41.3, 41.4, 41.5, 41.6, 41.7, 41.8, 41.9, 42.0, 42.1, 42.2, 42.3, 42.4, 42.5, 42.6, 42.7, 42.8, 42.9, 43.0, 43.1, 43.2, 43.3, 43.4, 43.5, 43.6, 43.7, 43.8, 43.9, 44.0, 44.1, 44.2, 44.3, 44.4, 44.5, 44.6, 44.7, 44.8, 44.9, 45.0, 45.1, 45.2, 45.3, 45.4, 45.5, 45.6, 45.7, 45.8, 45.9, 46.0, 46.1, 46.2, 46.3, 46.4, 46.5, 46.6, 46.7, 46.8, 46.9, 47.0, 47.1, 47.2, 47.3, 47.4, 47.5, 47.6, 47.7, 47.8, 47.9, 48.0, 48.1, 48.2, 48.3, 48.4, 48.5, 48.6, 48.7, 48.8, 48.9, 49.0, 49.1, 49.2, 49.3, 49.4, 49.5, 49.6, 49.7, 49.8, 49.9, 50.0, 50.1, 50.2, 50.3, 50.4, 50.5, 50.6, 50.7, 50.8, 50.9, 51.0, 51.1, 51.2, 51.3, 51.4, 51.5, 51.6, 51.7, 51.8, 51.9, 52.0, 52.1, 52.2, 52.3, 52.4, 52.5, 52.6, 52.7, 52.8, 52.9, 53.0, 53.1, 53.2, 53.3, 53.4, 53.5, 53.6, 53.7, 53.8, 53.9, 54.0, 54.1, 54.2, 54.3, 54.4, 54.5, 54.6, 54.7, 54.8, 54.9, 55.0, 55.1, 55.2, 55.3, 55.4, 55.5, 55.6, 55.7, 55.8, 55.9, 56.0, 56.1, 56.2, 56.3, 56.4, 56.5, 56.6, 56.7, 56.8, 56.9, 57.0, 57.1, 57.2, 57.3, 57.4, 57.5, 57.6, 57.7, 57.8, 57.9, 58.0, 58.1, 58.2, 58.3, 58.4, 58.5, 58.6, 58.7, 58.8, 58.9, 59.0, 59.1, 59.2, 59.3, 59.4, 59.5, 59.6, 59.7, 59.8, 59.9, 60.0, 60.1, 60.2, 60.3, 60.4, 60.5, 60.6, 60.7, 60.8, 60.9, 61.0, 61.1, 61.2, 61.3, 61.4, 61.5, 61.6, 61.7, 61.8, 61.9, 62.0, 62.1, 62.2, 62.3, 62.4, 62.5, 62.6, 62.7, 62.8, 62.9, 63.0, 63.1, 63.2, 63.3, 63.4, 63.5, 63.6, 63.7, 63.8, 63.9, 64.0, 64.1, 64.2, 64.3, 64.4, 64.5, 64.6, 64.7, 64.8, 64.9, 65.0, 65.1, 65.2, 65.3, 65.4, 65.5, 65.6, 65.7, 65.8, 65.9, 66.0, 6

	hranice zájmového území k vyjádření		nezaměřený průběh optického kabelu, HOPE trubky
	NN přípojka, území s NN přípojkou CETIN		nebo souběh optického a metalického kabelu
	zaměřený průběh metalického kabelu		radiové sítě, ochranné pásmo radiové sítě
	zaměřený průběh optického kabelu, HOPE trubky		podzemní sítě
	nebo souběh optického a metalického kabelu		neprovazované sítě
	nezaměřený průběh metalického kabelu		kojektor, kabelovod
	podzemní sítě cizí		podzemní sítě cizí
			sítě s NN

Česká telekomunikační infrastruktura a.s., Olšanská 2681/6, Praha 3, PSČ 13000, Czech Republic, www.cetin.cz
 zapsaná v Obchodním rejstříku Městského soudu v Praze, oddíl B, vložka 20623, IČ: 04084063, DIČ CZ04084063



Projekční kancelář PRIS spol. s r.o.

Osová 20, 625 00 Brno

Datum: 3.9.2019
Číslo: 2008/2019
Číslo zakázky: 19015
Výkres: HOLA

E.ON Distribuce, a.s., F. A. Gerstnera 2151/6, 370 01 České Budějovice

Projekční kancelář PRIS spol. s r.o.
Sandra Holá
Osová 717/20
625 00 Brno

E.ON Distribuce, a.s.

Regionální správa Nové Město
F. A. Gerstnera 2151/6
370 01 České Budějovice
www.eon-distribuce.cz

Zdeněk Zítka
T +420-56665-5749
zdenek.zitka@eon.cz

Naše značka
Z0326-27000591

České Budějovice, 30.08.2019

**Vyjádření k žádosti o souhlas se stavbou a činností v ochranném pásmu
zařízení distribuční soustavy (elektrická síť) ve vlastnictví E.ON
Distribuce, a.s.**

Toto vyjádření slouží pro potřeby řádného umístění, výstavby a užívání
stavby a je vyjádřením pro územní a stavební řízení.

Předložili jste nám žádost o vyjádření ke stavbě a činnosti v ochranném
pásmu:

Nadzemní vedení VN

Nadzemní vedení NN

Jedná se o akci: „III/37913 Drásov most 37913-3“. K zásahům
do ochranného pásma dochází v místě stavby, katastrální území Drásov -
žadatelem vyznačené zájmové území.

Souhlasíme s provedením výše uvedené akce v ochranném pásmu zařízení
distribuční soustavy při splnění těchto podmínek:

Dodržení podmínek ochranného pásma bez výjimek. Ochranné pásmo
nadzemního vedení VN jako svislý prostor vymezený svislými rovinami
vedenými po obou stranách vedení ve vodorovné vzdálenosti, měřené
kolmo na vedení, která činí od krajního vodiče vedení na obě jeho strany
nesmí být menší než 7 m. Při možné kolizi ochranných pásem VN a NN se
stavebním záměrem je třeba v dostatečně dlouhém předstihu (18 měsíců)
požádat o přeložky dotčených elektrických zařízení.

Vedení venkovní NN.

Dodržení podmínek ochranného pásma (již stanovených ve Vyjádření o
existenci zařízení distribuční soustavy ((elektrická síť)) ve vlastnictví E.ON
Distribuce, a.s. a podmínkách práce v jeho blízkosti) **bez výjimek**.

Výkopové práce se nesmí v žádném případě přiblížit k podpěrným bodům

Sídlo společnosti:

F.A. Gerstnera 2151/6
České Budějovice 7
370 01 České Budějovice
Společnost je zapsána
v Obchodním rejstříku
vedeném Krajským soudem
v Českých Budějovicích,
oddíl B., vložka 1772
IČ: 280 85 400
DIČ: CZ28085400

Číslo žádosti: 27000591

do vzdálenosti 1,5 metru od jeho osy. Výsledná stavba musí splňovat obecné požadavky na výstavbu

- 1) V ochranných pásmech (dále jen OP) zařízení distribuční soustavy budou při realizaci uděleného souhlasu dodrženy podmínky dle § 46 odst. 8 zákona č. 458/2000 Sb., v platném znění, kde se konstatuje, že v OP těchto zařízení je zakázáno pod písmeny:
 - c) provádět činnosti, které by mohly ohrozit spolehlivost a bezpečnost provozu těchto zařízení nebo ohrozit život, zdraví či majetek osob
 - d) provádět činnosti, které by znemožňovaly nebo podstatně znesnadňovaly přístup k těmto zařízením.
- 2) Zakreslení trasy nadzemního i podzemního vedení vyskytujícího se v zájmovém území do všech vyhotovení prováděcí dokumentace a jeho vyznačení dobře viditelným způsobem přímo v terénu. Jedná se zejména o místa křížení či souběhu trasy vedení s trasou pohybu mechanizace, s trasou vedení výkopů a podobně tak, aby pracující na staveništi byli o hranicích ochranného pásma trvale informováni.
- 3) Objednání přesného vytýčení distribuční sítě (trasy kabelu) v terénu a to nejméně 14 dnů před zahájením prací v blízkosti podzemního kabelového vedení. V případě, že nebude možné trasu kabelu bezpečně určit pomocí vytyčovacího zařízení, je investor zemních prací povinen pro jednoznačné stanovení jeho polohy provést na určených místech a v nezbytném rozsahu ruční odkrytí kabelu podle pokynů zaměstnanců E.ON Distribuce, a.s. (dále jen ECD). **Vytýčení kabelů VN, NN zajistí Pavel Klusák**, tel.: 602563438, email: pavel.klusak@eon.cz.
- 4) Provádění zemních prací v ochranném pásmu kabelu výhradně klasickým ručním nářadím bez použití jakýchkoli mechanismů s nejvyšší opatrností, nebude-li provozovatelem zařízení stanoveno jinak.
- 5) Vhodné zabezpečení obnaženého kabelu (podložení, vyvěšení, ...), aby nedošlo k jeho poškození poruchou nebo nepovolanou osobou a označení výstražnými tabulkami, bude provedeno podle pokynů pracovníka ECD. Další podmínky pro zabezpečení našeho zařízení si vyhradujeme při vytýčení nebo po jeho odkrytí.
- 6) Vyřešení způsobu provedení souběhů a křížení výše zmíněné akce s rozvodným zařízením musí odpovídat příslušným ČSN.
- 7) Přizvání zástupce ECD ke kontrole křížovatek a souběhů před záhozem výkopu. O kontrole bude proveden zápis do montážního nebo stavebního deníku. Při nedodržení této podmínky, budou poruchy vzniklé na zařízení odstraňovány na náklady investora stavby.
- 8) Po dokončení musí stavba z pohledu ochrany před provozními a poruchovými vlivy distribuční soustavy odpovídat příslušným



normám, zejména PNE 33 3301, PNE 33 3302, PNE 34 1050, ČSN EN 50 341-1, PNE 33 0000-1, ČSN EN 50 522, ČSN EN 61 936-1.

- 9) Po dokončení stavby a činnosti připomínáme, že v OP zařízení je dále zakázáno:
- a) zřizovat bez souhlasu vlastníka těchto zařízení stavby či umisťovat konstrukce a jiná podobná zařízení, jakož i uskladňovat hořlavé a výbušné látky
 - b) provádět bez souhlasu jeho vlastníka zemní práce
 - c) u nadzemního vedení nechávat růst porosty nad výšku 3 m
 - d) u podzemního vedení vysazovat trvalé porosty a přejíždět vedení mechanizmy o celkové hmotnosti nad 6t.
- 10) V projektové dokumentaci a při stavbě budou respektovány podmínky uvedené ve vyjádření o existenci zařízení distribuční soustavy ve vlastnictví a provozování ECD a podmínkách práce v jeho blízkosti.
- 11) Veškerá stavební činnost v OP distribučního a sdělovacího zařízení bude před jejím zahájením konzultována s příslušným správcem zařízení (kontakty na správce zařízení jsou uvedeny v závěru tohoto vyjádření), který stanoví bezpečnostní opatření pro práce v OP příslušného rozvodného zařízení dle platné ČSN EN 50 110-1.
- 12) Veškeré práce s mechanizací, jejichž části se za provozu mohou přiblížit k vodičům v OP nadzemního vedení 22 kV a výkopové práce v OP podzemního vedení 22 kV, je nutno provádět za beznapěťového stavu vedení a vypnutí požadujeme objednat nejméně 25 kalendářních dnů předem. Práce s mechanizací v OP vedení 110 kV je nutno provádět za beznapěťového stavu vedení a vypnutí požadujeme objednat nejpozději do 10. dne předchozího měsíce.

Kontakty správců zařízení:

VN+NN

Regionální správa, Zdeněk Zítka, tel.: 56665-5749, email: zdenek.zitka@eon.cz

V případě nedodržení vzdáleností a podmínek dle norem a platných právních předpisů, nesouhlasíme po ukončení stavby s její kolaudací.


S přátelským pozdravem

E.ON Distribuce, a.s.

E.ON Distribuce, a.s.
F. A. Gerstnera 2151/6
České Budějovice 7
370 01 České Budějovice

201

and, perhaps, the
1985 material.
I am not sure
about the date.



Projekční kancelář PRIS spol.
s r.o.
Osová 717/20
62500 Brno

naše značka
5001984178

vyřizuje
Pavla Filipi

datum
23.08.2019

Věc:

III/37913 Drásov most 37913-3

K.ú. - p.č.: Drásov

Stavebník: Správa a údržba silnic Jihomoravského kraje, příspěvková organizace kraje, Žerotínovo náměstí 449/3, 6

Účel stanoviska: Povolení stavby - stavební režim (ÚR+SP)

GasNet, s.r.o., jako provozovatel distribuční soustavy (PDS) a technické infrastruktury, zastoupený GridServices, s.r.o., vydává toto stanovisko:

V zájmovém území vyznačeném v příloze tohoto stanoviska se nachází stávající STL plynovodní vedení, které nebude dle předložené situace uvedenou stavbou "III/37913 Drásov most 37913-3" dotčeno.

V rozsahu této stavby souhlasíme s povolením stavby dle zákona 183/2006 Sb. ve znění pozdějších předpisů. Tento souhlas platí pro územní řízení, řízení o územním souhlasu, veřejnoprávní smlouvy pro umístění stavby, zjednodušené územní řízení, ohlášení, stavební řízení, společné územní a stavební řízení, veřejnoprávní smlouvu o provedení stavby nebo oznámení stavebního záměru s certifikátem autorizovaného inspektora.

V zájmovém území se mohou nacházet plynárenská zařízení jiných vlastníků či správců, případně i dlouhodobě nefunkční/neprovozovaná plynárenská zařízení bez dostupných informací o jejich poloze a vlastnictví.

Platí pouze pro území vyznačené v příloze tohoto stanoviska a to 24 měsíců ode dne jeho vydání.

V případě dotčení pozemku v majetku společnosti GasNet, s.r.o. je třeba dále projednat smluvní vztah k tomuto pozemku. Kontakt na projednání naleznete na adrese www.gasnet.cz/cs/kontaktni-system/, činnost "Smluvní vztahy - pozemky a budovy plynárenských zařízení", případně na NONSTOP zákaznické lince 800 11 33 55.

GridServices, s.r.o.

Plynárenská 499/1

Zábrdovice

602 00 Brno

T +420532221111

F +420545578571

E info@gridservices.cz

I www.gridservices.cz

IČ: 27935311

DIČ: CZ27935311

Zapsán do obchodního rejstříku:

Krajský soud v Brně

oddíl C, vložka 57165

26.07.2007

Bankovní spojení:
Československá obchodní banka,
a.s.

Číslo účtu: 17837923

Kód banky: 0300

Za správnost a úplnost dokumentace předložené s žádostí včetně jejího souladu s platnými předpisy plně zodpovídá její zpracovatel. Stanovisko nenahrazuje případná další stanoviska k jiným částem stavby.

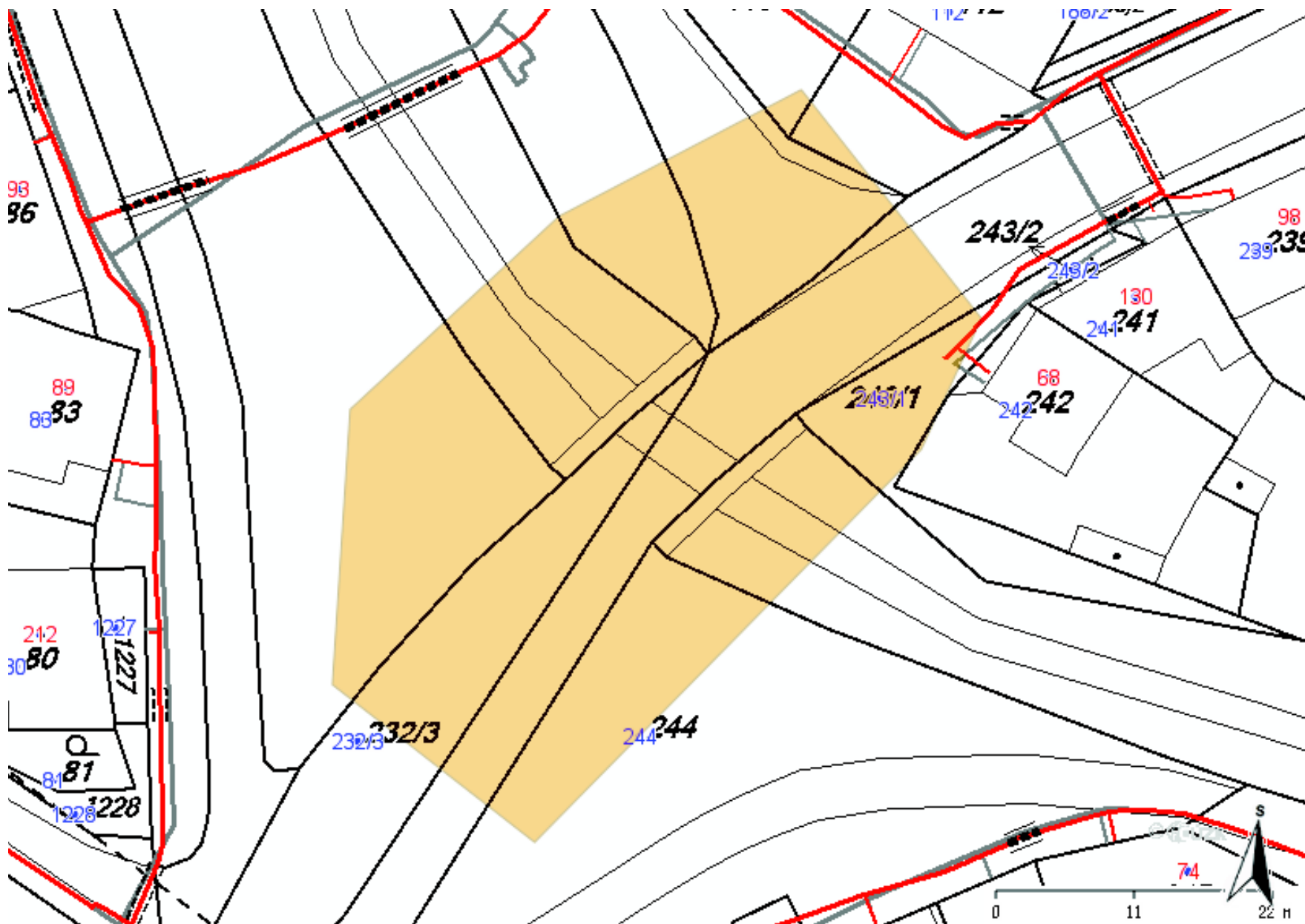
V případě další korespondence nebo jednání (např. změna stavby) uvádějte naši značku - 5001984178 a datum tohoto stanoviska. Kontakty jsou k dispozici na www.gridservices.cz nebo NONSTOP zákaznická linka 800 11 33 55.



GasNet, s.r.o.
zastoupená společností GridServices, s.r.o., IČ 279 35 311
Pavla Filipi
Technik externích požadavků-Morava
Oddělení zpracování ext.požadavků-Morava
+420495563551
pavla.filipi@innogy.com

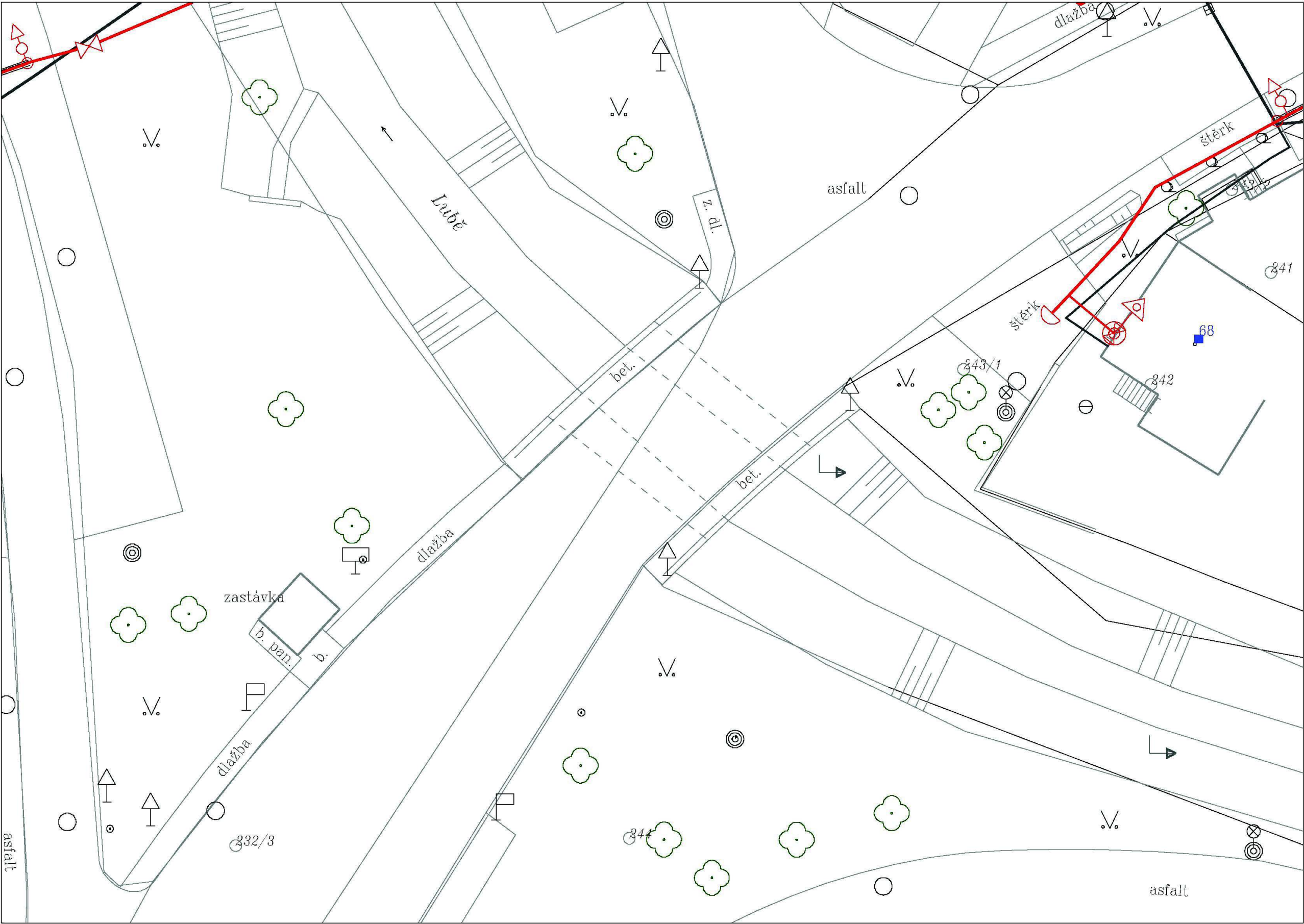
Přílohy: Orientační zakres plynárenského zařízení, Detailní zakres plynárenského zařízení, Ověřená příloha žadatele




Provozovatel DS: GasNet, s.r.o.; Stavebník: Správa a údržba silnic Jihomoravského kraje, příspěvková organizace kraje, Žerotínovo náměstí 449/3, 60200 Brno. K.ú.: Drásov.



Legenda:

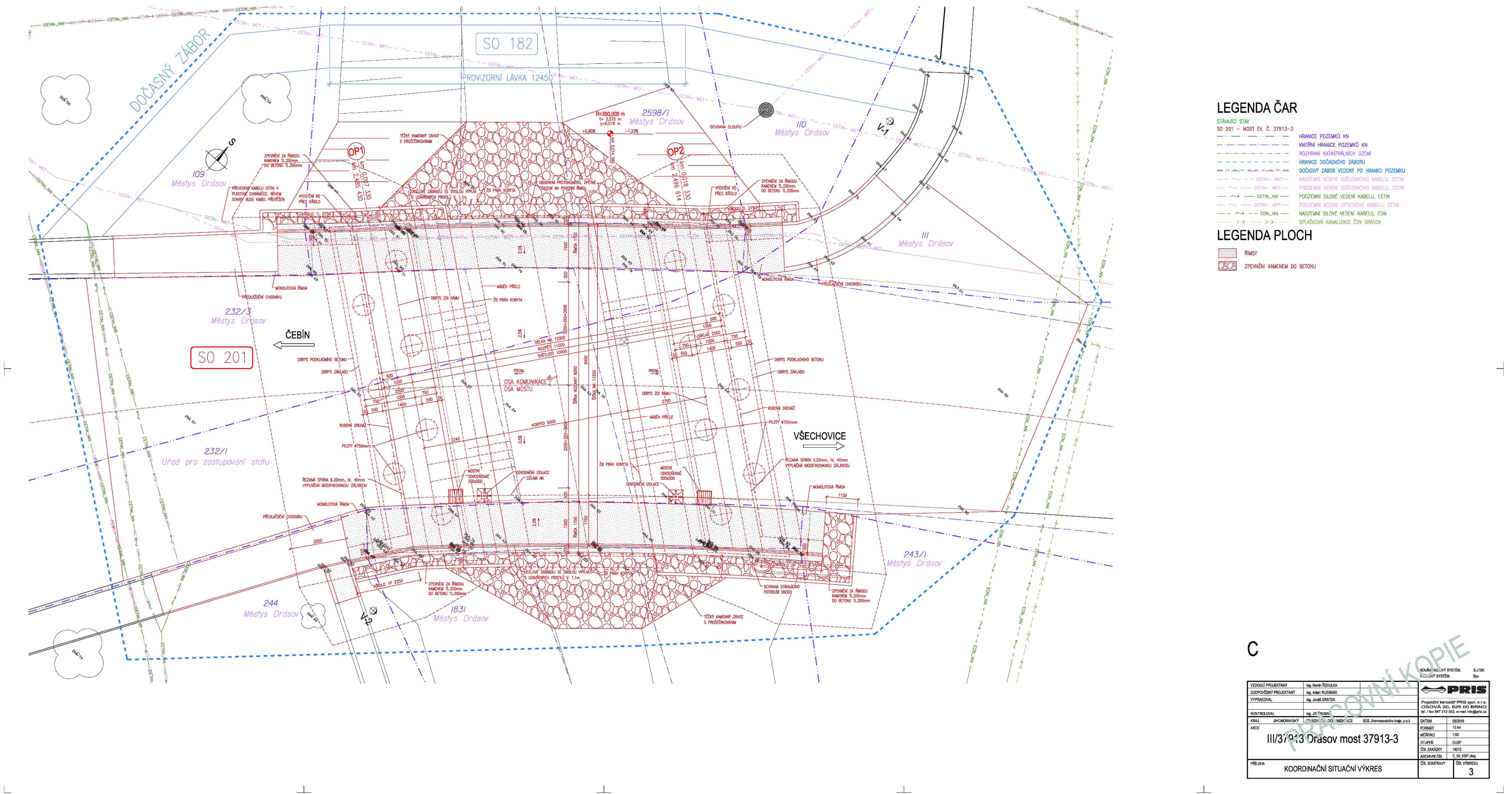
linie plynovodu	
	NTL
	STL
	VTL
	VVTL
	nefunkční
	plánovaná stavba před realizací
	ve výstavbě, neuvedeno do provozu
	regulační stanice
	ochranné zařízení
	kabel
	elektropřípojka
	kabel protikoroziční ochrany
	anodové uzemnění
	stanice katodové ochrany
	pásmo vlivu anodového uzemnění SKAO



Legenda:	
	linie plynovodu
	NTL
	STL
	VTL
	VVTL
	nefunkční
	plánovaná stavba před realizací
	ve výstavbě, neuveďeno do provozu
	regulační stanice
	ochranné zařízení
	kabel
	elektropřípojka
	kabel protikoroziční ochrany
	anodové uzemnění
	stanice katodové ochrany
	pásmo vlivu anodového uzemnění SKAO

Provozovatel DS: GasNet, s.r.o.; Stavebník: Správa a údržba silnic Jihomoravského kraje, příspěvková organizace kraje, Žerotínovo náměstí 449/3, 60200 Brno. K.ú.: Drásov.

KOORDINAČNÍ SITUAČNÍ VÝKRES



C

VEDOUcí PROJEKTANT	Ing. Martin ŘEPAKA	PRIS PROJEKČNÍ KANCELÁŘ PRIS spol. s r.o. OSOVA 20, 625 00 BRNO tel./fax 547 212 003, e-mail info@pris.cz	
ZODPOVĚDNÝ PROJEKTANT	Ing. Adam RUŠNÁK		
VYPRACOVAL	Ing. Janek GRATKA		
KONTROLOVAL	Ing. Jiří KUBA		
KRAJ	JIHOMORAVSKÝ	DATUM	08/2019
AKCE	III/37913 Drásov most 37913-3	FORMÁT	A3
		MĚŘÍTKO	1:50
		STUPĚŇ	DLSP
		ČÍSLO ZAKÁZKY	19015
		ARCHIVNÍ ČÍSLO	C.01.XSII.dwg
PŘÍLOHA	KOORDINAČNÍ SITUAČNÍ VÝKRES	ČÍSLO SOUPRAVY	3

Drásov 61
664 24 Drásov
IČO:70965528
DIČ:CZ70965528



V Drásově dne 4. 11. 2019

PRIS spol. s.r.o.
Ing. Jonáš Gratza
Osová 717/20
625 00 Brno

Vyjádření k projektové dokumentaci, souhlas s předloženým stavebním záměrem III/37913 Drásov most 37913-3

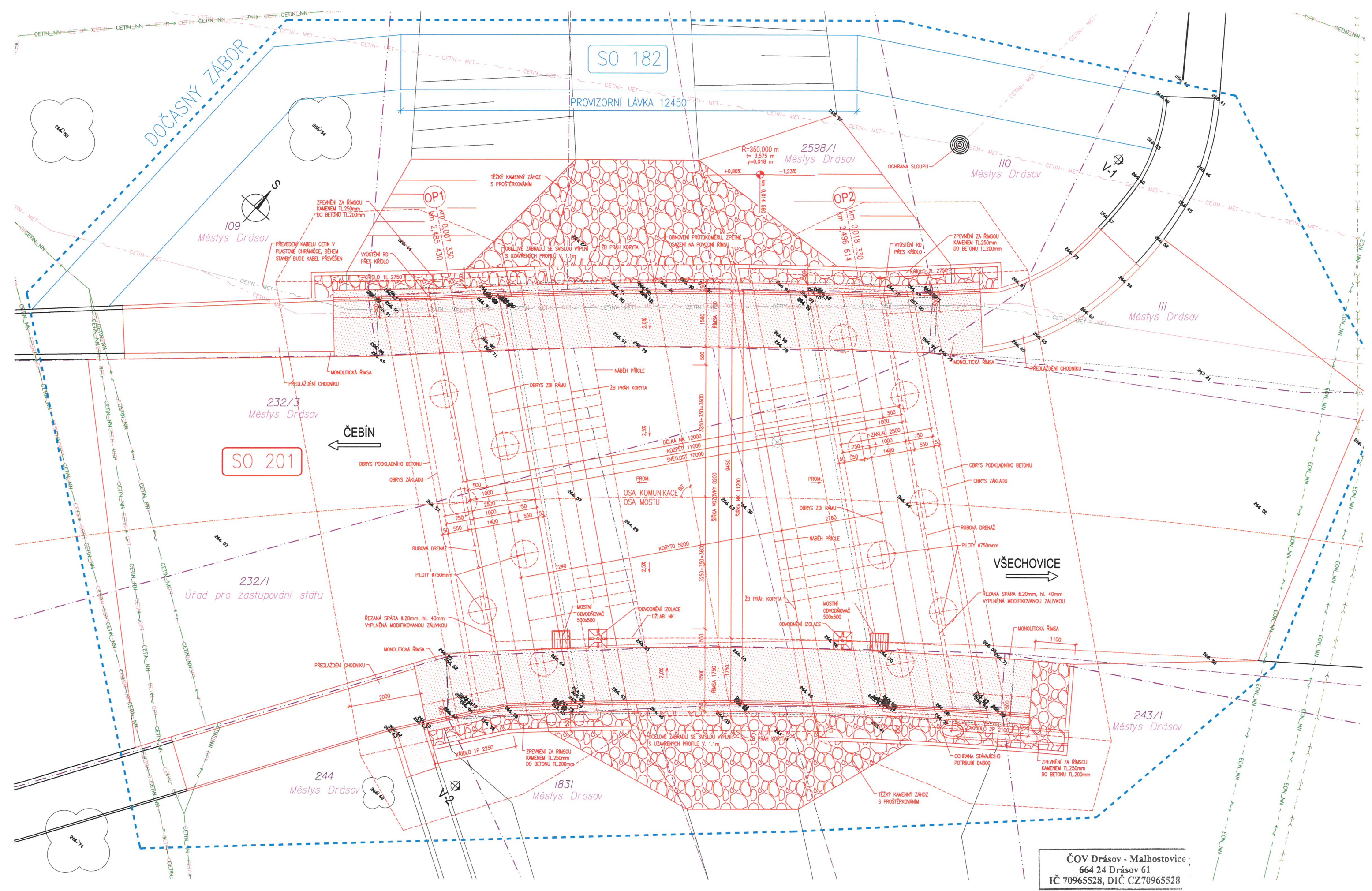
Na svazek „ČOV Drásov – Malhostovice“ (dále jen „Svazek“) byla doručena Vaše žádost o vyjádření k plánované rekonstrukci mostu nad potokem Lubě na silnici III/37913 dle projektové dokumentace z 08/2019.

Svazek ČOV Drásov - Malhostovice souhlasí s navrženou rekonstrukcí za následujících podmínek:

- 1) Veškeré stavební práce je nutné provádět tak, aby nedošlo k poškození kanalizační sítě v majetku Svazku.
- 2) V případě poškození kanalizační sítě volejte p. Čecha (tel. 724 138 683). Každé příp. poškození je povinen stavebník neprodleně odstranit na vlastní náklady.
- 3) Výkopové práce v ochranném pásmu budou prováděny pouze ručně.


Mgr. Martina Bočková
místopředsedkyně ČOV Drásov-Malhostovice

ČOV Drásov - Malhostovice
664 24 Drásov 61
IČ 70965528, DIČ CZ70965528



SITUACE ZÁBORU

-43.1-

LEGENDA:

- TRVALÉ ZÁBORY BEZ VÝKUPU
- TRVALÉ ZÁBORY S VÝKUPEM
- DOČASNÉ ZÁBORY
- HRANICE PARCEL KN
- NOVÉ KONSTRUKCE
- ZÁJMOVÝ POZEMEK

III/37913 DRÁSOV MOST 37913-3

MĚSTYS DRÁSOV, DRÁSOV 61, 664 24 DRÁSOV, JAKO VLASTNÍK NÍŽE UVEDENÝCH POZEMKŮ SOUHLASÍ:

-S PŘEDLOŽENÝM STAVEBNÍM ZÁMĚREM,

-S PŘEDLOŽENÝM DOPRAVNÍM INŽENÝRSKÝM OPATŘENÍM

-TRVALÝM ZÁBOREM S VÝKUPEM NÍŽE UVEDENÝCH POZEMKŮ V CELKOVÉM ROZSAHU 216 m².

109 (3 m²), 110 (3 m²), 111 (20 m²), 232/3 (79 m²), 243/1 (5 m²), 244 (2 m²), 1831 (50 m²), 2598/1 (54 m²)

-TRVALÝM ZÁBOREM BEZ VÝKUPU NÍŽE UVEDENÝCH POZEMKŮ V CELKOVÉM ROZSAHU 30 m².

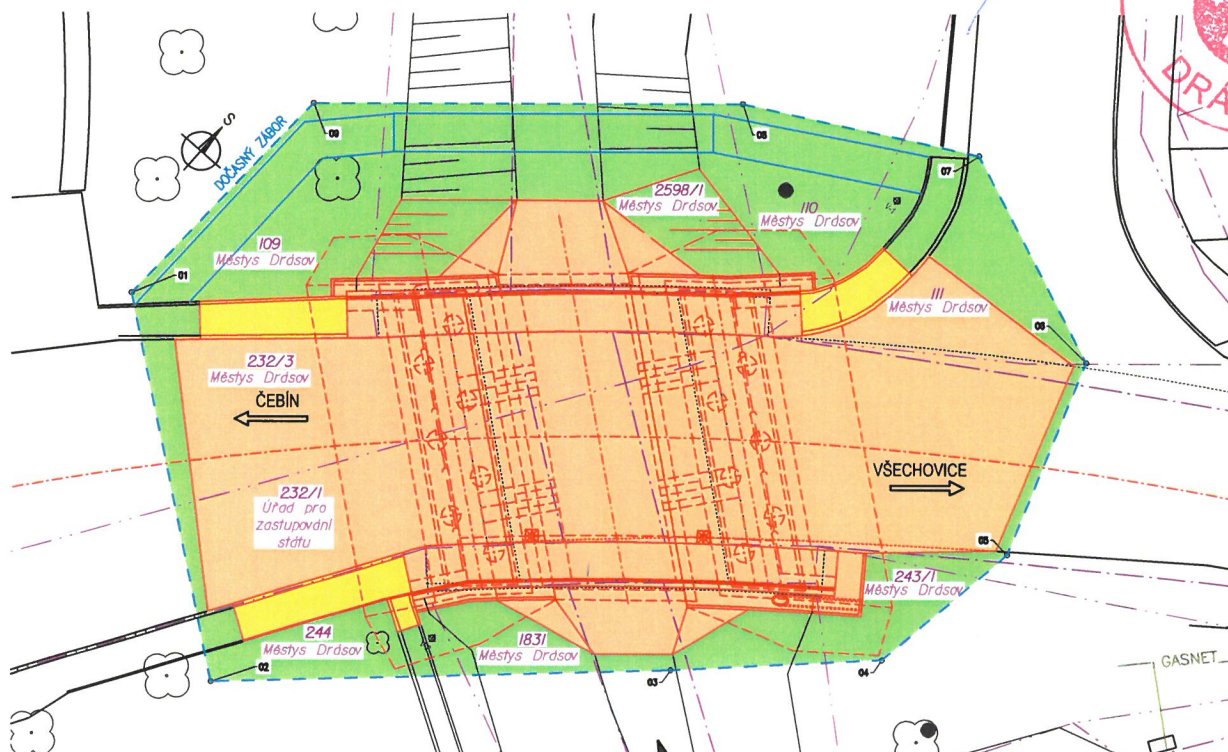
109 (9 m²), 110 (1 m²), 111 (27 m²), 244 (12 m²)

-DOČASNÝM ZÁBOREM NÍŽE UVEDENÝCH POZEMKŮ V CELKOVÉM ROZSAHU 265 m².

109 (51 m²), 110 (35 m²), 111 (33 m²), 232/3 (7 m²), 243/1 (14 m²), 244 (23 m²), 1831 (25 m²), 2598/1 (77 m²)

ZASTOUPEN: Mgr. Martina Bočková

PODPIS: [Podpis]



ÚŘAD PRO ZASTUPOVÁNÍ STÁTU VE VĚCECH MAJETKOVÝCH
RAŠÍNOVO NÁBŘEŽÍ 390/42, 128 00 NOVÉ MĚSTO, PRAHA 2
ÚZEMNÍ PRACOVISTĚ BRNO
PŘÍKOP 11, 60200 BRNO
ODBOR HOSPODÁŘSKO SPRÁVNÍ



61551/B/2019-HSP1

Správa a údržba silnic Jihomoravského kraje
Žerotínovo náměstí 449/3
602 00 Brno

zast.:

Projekční kancelář PRIS spol. s r.o.
Osová 717/20
625 00 Brno

VÁŠ DOPIS ZN.: D/S- 1849/2019 - Hol
PŘIJATO DNE: 16.08.2019
NAŠE Č.J.: UZSVM/B/36857/2019-HSP1

VYŘIZUJE: Veselá Gabriela, Ing. arch. 
ÚTVAR: 6012
TELEFON: +420 542 163 458
E-MAIL: Gabriela.Vesela@uzsvm.cz
DAT.SCHRÁNKA: rq6fs9a
DATUM: 23 -09- 2019


Vyjádření vlastníka pozemků dotčených stavbou: "III/37913 Drásov most 37913-3"

Obrátili jste se na Úřad pro zastupování státu ve věcech majetkových (dále „Úřad“) se žádostí o souhlas vlastníka dotčeného pozemku s výše uvedenou stavbou, která bude na pozemku ČR-ÚZSVM spočívat v demolici stávajícího mostu a jeho náhradou novým mostem v nezměněné poloze, dále v úpravě koryta vodního toku a dočasné úpravě inženýrských sítí (dočasné přeložky a následné uložení do původní trasy).

Pozemek **parc. č. 232/1 v k.ú. Drásov, obec Drásov** je v KN zapsán na LV 60000 pro vlastníka ČR-ÚZSVM jako ostatní plocha, silnice.

Úřad jako zástupce vlastníka dotčeného pozemku ČR-ÚZSVM souhlasí s výše uvedenou stavbou, a to i v případě, že řízení bude vedeno jako zjednodušené, zkrácené nebo formou veřejnoprávní smlouvy.

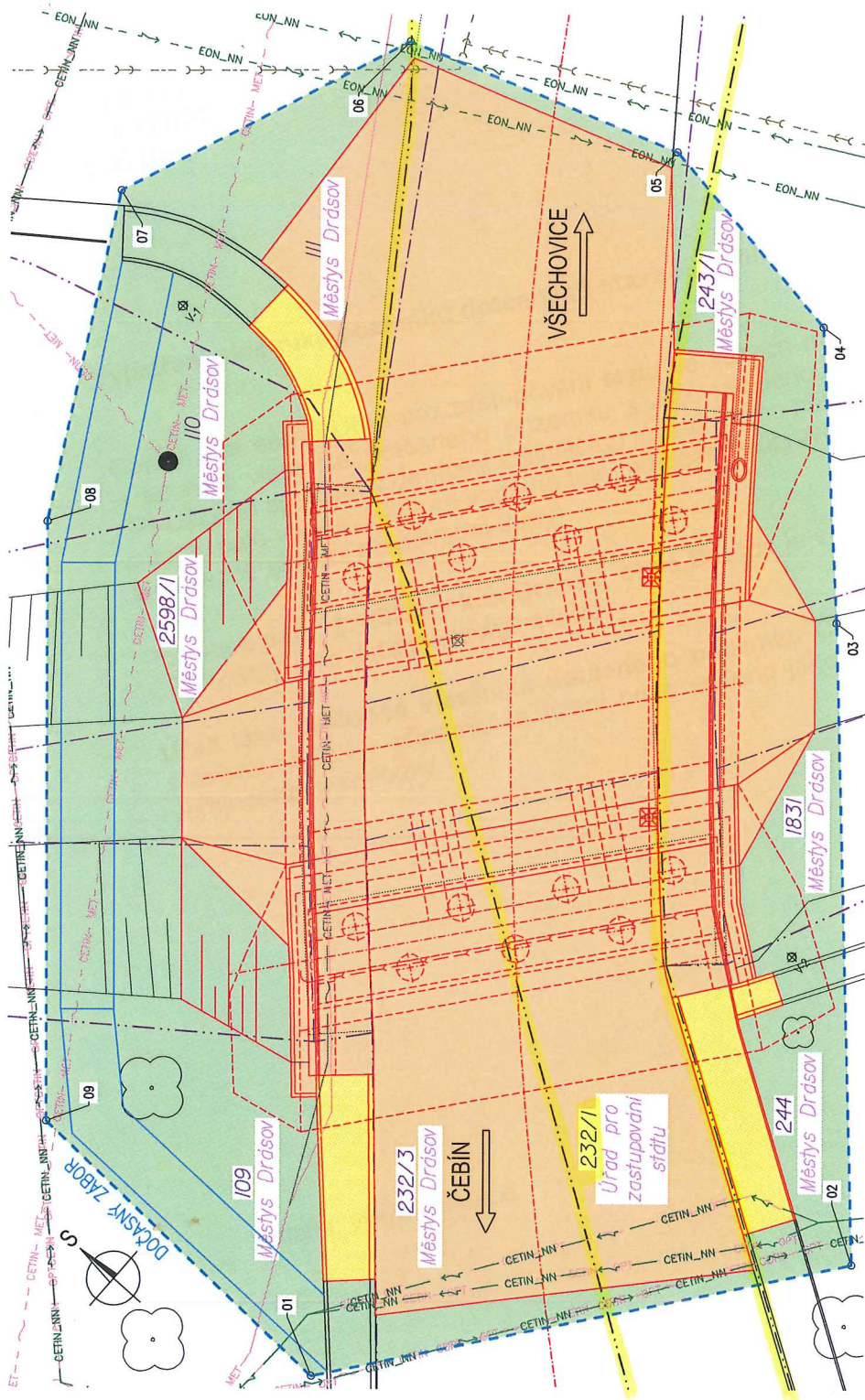
ÚŘAD PRO ZASTUPOVÁNÍ STÁTU
VE VĚCECH MAJETKOVÝCH
Územní pracoviště Brno
Příkop 11, 602 00 Brno
-1-


Mgr. Ivo Popelka
ředitel Územního pracoviště Brno

Příloha: výkres situace

v zastoupení
JUDr. Monika Manoušková
na základě pověření
č.j. UZSVM/B/3984/2015-RUP
ze dne 17.2.2015

SITUACE 1:100



LEGENDA ČAR

STÁVAJÍCÍ STAV

SO 201 - MOST EV. Č. 37913-3

HRANICE POZEMLKŮ KN

VNITŘNÍ HRANICE POZEMLKŮ KN

ROZHRANÍ KATASTRÁLNÍCH ÚZEMÍ

HRANICE DOČASNÉHO ZABORU

DOČASNÝ ZABOR VEDENÝ PO HRANICI POZEMLKU

NADZEMNÍ VEDENÍ SČELOVACÍHO KABELU, CETIN

PODZEMNÍ VEDENÍ SČELOVACÍHO KABELU, CETIN

PODZEMNÍ VEDENÍ KABELU, EON

PODZEMNÍ VEDENÍ OPTICKÉHO KABELU, CETIN

LEGENDA PLOCH

TRVALÝ ZABOR BEZ VÝKUPU

TRVALÝ ZABOR S VÝKUPEM

DOČASNÝ ZABOR



SEZNAM SOUŘADNIC:

BODY POLYGONU

POPIS	Č. BODU	Y [m]	X [m]	POZNÁMKA
DOČASNÝ ZABOR	01	605 703.104	1 143 975.130	
	02	605 690.745	1 143 984.466	
	03	605 677.593	1 143 972.282	
	04	605 671.667	1 143 966.539	
	05	605 670.731	1 143 960.224	
	06	605 673.376	1 143 952.556	
	07	605 681.840	1 143 949.271	
	08	605 690.106	1 143 953.839	
	09	605 702.679	1 143 964.871	

ÚŘAD PRO ZASTUPOVÁNÍ STÁTU
VE VĚCECH MAJETKOVÝCH

Územní pracoviště Brno

Příkop 11, 602 00 Brno

Souhlas se záměrem vydán dne: 01.06.2019

pod č.j.: ÚK 014/13/36837/2019-HSP

vyřizuje: KATEŘINA VACHA

Záznam ze vstupního výrobního výboru

konaného dne 13. března 2019 v 13:00

na SUS JMK v Brně

na akci

III/37913 Drásov most 37913-3-DÚR/DSP, IČ

Přítomni: viz. prezenční listina

Bylo projednáno:

- 1.) Konstrukce stávajícího mostu se kompletně zbourá
- 2.) Bude nahrazena pravděpodobně ŽB rámem, mostní otvor bude na základě hydrotechnického výpočtu.
- 3.) Šírkové uspořádání bude MO2k 9,0/7,0/50 s oboustranným chodníkem.
- 4.) Kácení pravděpodobně nebude nutné.
- 5.) Stavba bude na pozemcích Městyse Drásov a ÚZSVM (téměř celá silnice) – doporučení projektanta zahájit jednání o převodu celého tohoto pozemku na Kraj.
- 6.) Na obou stranách bude osazeno ocelové zábradlí.
- 7.) Výměna vozovky se provede v minimálním rozsahu.
- 8.) Most bude stavěn za úplné uzavírky s vedením dopravy po objízdné trase.
- 9.) Po dobu stavby bude navrženo přesunutí autobusové zastávky za most a vedení autobusové linky po souběžné komunikaci.
- 10.) Pro pěší se zřídí provizorní lávka.
- 11.) Inženýrské sítě – zatím nemáme informace.



Zapsal:

Ing. Martin Řehulka
projekční kancelář PRIS spol. s r.o.

Záznam z výrobního výboru
konaného dne 14. června 2019 v 12:00
na MěÚ v Tišnově
na akci

III/37913 Drásov most 37913-3-DÚR/DSP, IČ

Přítomni: viz. prezenční listina

Bylo projednáno:

- 1.) Projektant shrnul postup prací na projektu. V současnosti má k dispozici veškeré projektové podklady a předkládá návrh řešení.
- 2.) Konstrukce stávajícího mostu se kompletně zbourá.
- 3.) Kvůli špatnému stavu krajních nosníků a zábradlí je provoz usměrněn do středu mostu.
- 4.) Šířkové uspořádání mělo být dle vstupního výrobního výboru MO2k 9,0/7,0/50 s oboustranným chodníky. Dle provedeného zaměření, kdy se nemá zasahovat do chodníků před mostem, je na mostě navržena šířka vozovky 8,20 m s oboustrannými chodníky 1,50 m. Při odečtu rozšíření ve směrovém oblouku ($R=129,9$ m) by vyšla kategorie MO 10,5/8,5/50 – odsouhlaseno.
- 5.) Za mostem dochází ke zužování vozovky, levý obrubník je ale průběžný. U pravého obrubníku by mohlo docházet k zúžení (cca 0,35 m), most by byl tím pádem proměnné šířky. Jedná se ale o poměrně nepřehledné místo s navazující křižovatkou, proto bylo dohodnuto, že se šířka ponechá a zúžení se vyznačí pouze vodorovným dopravním značením. To umožní v budoucnosti případné rozšíření vozovky bez zásahu do mostního objektu.
- 6.) Niveleta v prostoru stávajícího mostu je prakticky nulová, směr podélného sklonu se střídá (u pravé římsy klesá, u levé římsy stoupá). Proto byl navržen minimální sklon 0,5%.
- 7.) Založení objektu bude hlubinné na vrtaných pilotách. IG průzkum (i při velké hloubce) neodhalil únosné podloží.
- 8.) Na základě provedeného hydrotechnického výpočtu bylo zjištěno, že velikost stávajícího otvoru je nedostatečný (bez rezervy převede maximálně 20-ti letou vodu). Pokud se navrhne nový most stejných parametrů, průtok zůstane beze změny. Proto bylo dohodnuto, že projektant prověří možnost zvětšení světlosti z 8-mi metrů na 12 m. Projektant upozornil, že při zvětšení světlosti se musí zvýšit tloušťka NK, což při malé výšce mostu nad terénem je největší problém. Zvýšení nivelety není možné.
- 9.) Vozovka bude dvojvrstvá, příčný sklon jednostranný.
- 10.) Kácení nebude nutné.
- 11.) Stavba bude na pozemcích Městysu Drásov a ÚZSVM (téměř celá silnice) – doporučení projektanta zahájit jednání o převodu celého tohoto pozemku na Kraj.
- 12.) Na obou stranách bude osazeno ocelové zábradlí.
- 13.) Mostní závěr není nutný, bude provedeno pouze naříznutí vozovky se zálivkou.
- 14.) Výměna vozovky se provede v minimálním rozsahu.
- 15.) Most bude stavěn za úplné uzavírky s vedením dopravy po objízdě trase.
- 16.) Po dobu stavby bude navrženo přesunutí autobusové zastávky za most a vedení autobusové linky po souběžné komunikaci.
- 17.) Pro pěší se zřídí provizorní lávka, a to na povodní straně mostu, přesná poloha se dohodne na jednání se starostkou.
- 18.) Inženýrské sítě – po mostě vede kabel CETIN – bude nutná přeložka a na mostě je zařízení na měření hladiny vody, během stavby bude demontováno a následně vráceno zpět.
- 19.) Dokumentace bude ve skladbě DUSP (pro společné územní a stavební řízení).
- 20.) Není požadovaná samostatná dokumentace pro odstranění stavby.

Výsledky následného hydrotechnického výpočtu:

- 1.) Při uvažování stávajícího koryta toku pod mostem je 100-letá voda ve výšce cca 2,2 m nade dnem, což je cca 0,40 m nad úrovní břehů. Zároveň to odpovídá cca niveletě (tj. celá NK je v průtočném profilu).
- 2.) Při zvětšení světlosti mostu na 12 m a minimálních kynetách (sklon 1:5) se do mostního otvoru bez rezervy vejde 100-letá voda, ale pouze v případě, že bude takto upraveno koryto i pod mostem (to je asi nereálné).
- 3.) Projektant toto projedná s přímým správcem toku.



Zapsal:

Ing. Martin Řehulka
projekční kancelář PRIS spol. s r.o.

MĚSTSKÝ ÚŘAD TIŠNOV

nám. Míru 111, 666 19 Tišnov

Odbor dopravy a živnostenský úřad

Spis. zn. S-MUTI 908/2020/ODŽÚ/SH

V Tišnově 26. 2. 2020

Č.j. MUTI 7156/2020

Oprávněná úřední osoba

Vyřizuje: Svatava Hanáková

Tel.: +420 549 439 756

E-mail: svatava.hanakova@tisnov.cz

VEŘEJNÁ VYHLÁŠKA

ROZHODNUTÍ

Městský úřad Tišnov, odbor dopravy a živnostenský úřad, jako silniční správní úřad příslušný podle § 40 odst. 4 písm. a) zákona č. 13/1997 Sb., o pozemních komunikacích, ve znění pozdějších předpisů (dále jen "zákon o pozemních komunikacích") a speciální stavební úřad příslušný podle § 16 odst. 1 a § 40 odst. 4 písm. a) zákona o pozemních komunikacích, a § 15 odst. 1 a § 169 odst. 4 zákona č. 183/2006 Sb., o územním plánování a stavebním řádu (stavební zákon), ve znění pozdějších předpisů (dále jen "stavební zákon"), ve společném územním a stavebním řízení (dále jen "společné řízení") posoudil podle § 94o stavebního zákona žádost o vydání společného povolení, kterou dne 8. 1. 2020 podal

Jihomoravský kraj, IČO 70888337, Žerotínovo náměstí 449/3, Veverí, 602 00 Brno 2, kterého zastupuje Správa a údržba silnic Jihomoravského kraje, příspěvková organizace kraje, IČO 70932581, Žerotínovo náměstí 449/3, Veverí, 602 00 Brno 2

(dále jen "žadatel"), a na základě tohoto posouzení:

- I. Podle § 94p odst. 1 stavebního zákona a § 13a vyhlášky č. 503/2006 Sb., o podrobnější úpravě územního rozhodování, územního opatření a stavebního řádu

s chvaluje stavební záměr

na stavbu:

"III/37913 Drásov most 37913-3"

(dále jen "stavba") na pozemku parc. č. 109 (ostatní plocha), parc. č. 110 (ostatní plocha), parc. č. 111 (ostatní plocha), parc. č. 232/1 (ostatní plocha), parc. č. 232/3 (ostatní plocha), parc. č. 243/1, parc. č. 244 (ostatní plocha), parc. č. 1831 (vodní plocha), parc. č. 2598/1 (vodní plocha) v katastrálním území Drásov.

Druh a účel povolované stavby:

- **SO 201 – Most ev. č. 37913-3**– Jedná se o stavbu nové mostní konstrukce v nezměněné poloze.

Umístění stavby na pozemku:

- Stavba bude umístěna na pozemcích parc. č. 109, 110, 111, 232/1, 232/3, 243/1, 244, 1831, 2598/1 v katastrálním území Drásov, jak je zakresleno v koordinačním situačním výkresu č. C3 vypracovaném Ing. Martinem Řehulkou, ČKAIT 1003412

Určení prostorového řešení stavby:

- Nově navržený most se nachází v intravilánu obce a odpovídá tak příčnému uspořádání místní komunikaci a plynule navazuje na stávající silnici III. třídy. Celková délka úpravy komunikace je 33 m. Půdorysně je upravovaná část komunikace v oblouku o poloměru cca 129,9 m. Šířka mezi záchytným zařízením na mostě je konstantní (11,2 m). Výškově je úprava komunikace napojena na stávající stav před a za mostem. Na mostě dochází k mírnému zvýšení nivelety vzhledem k dodržení minimálního podélného sklonu pro účely odvodnění. Dochází pouze k minimální úpravě svahů komunikace u opěr kvůli prodloužení mostu v podélném směru. Nový most má délku přemostění 10,0 m, výšku cca 1,6 m, šířka mostu je 11,7 m, volná šířka mezi obrubami na mostě je cca 8,2 m. Příčel má uprostřed rozpětí tloušťku 0,5 m. Směrem k opěrám jsou provedeny náběhy na délku 3,0 m. Tloušťka příčle v místě vetknutí je 0,75 m. Délka nosné konstrukce je 12 m.
- Dešťová voda bude z mostu odváděna podélným a příčným sklonem vozovky do dvojice mostních odvodňovačů, které budou vyvedeny přímo do potoka.
- Chodníková římsa a její napojení na stávající chodníky je dle platných norem pro bezbariérové užívání.
- Stavba se nachází v intravilánu Městysu Drásov a šikmo kříží místní potok Lubě. Okolí stavby tvoří vodní plocha a ostatní plochy. Nejbližší zástavba je ve vzdálenosti cca 25 m. Stavba bude realizována v místě stávající silnice a mostu. Směrové ani výškové řešení komunikace nebude podstatně upravováno. Dochází k prodloužení mostu z 8,0 m na 10,0 m.
- V místě stavby se nachází inženýrské sítě. Na stávajícím mostě je v levé římse veden kabel CETIN, který bude během stavby vyvěšen a po té zpětně umístěn do nové levé římsy s plastovou chráničkou.

II. Stanoví podmínky pro provedení stavby:

1. Stavba bude provedena podle projektové dokumentace, kterou vypracoval Ing. Martin Řehulka, ČKAIT 1003412; případné změny nesmí být provedeny bez předchozího povolení speciálního stavebního úřadu.
2. Stavebník oznámí speciálnímu stavebnímu úřadu termín zahájení stavby.
3. Stavebník oznámí speciálnímu stavebnímu úřadu tyto fáze výstavby pro kontrolní prohlídky stavby, a to dokončení stavby jako celku.
4. Stavba bude dokončena do dvou let ode dne nabytí právní moci tohoto rozhodnutí.
5. Stavba bude prováděna stavebním podnikatelem: jeho název a sídlo sdělí stavebník před zahájením prací zdejšímu speciálnímu stavebnímu úřadu.
6. Dokončenou stavbu lze užívat jen na základě kolaudačního souhlasu nebo kolaudačního rozhodnutí ve smyslu ustanovení § 119 a násl. stavebního zákona.
7. Budou dodrženy podmínky uvedené ve vyjádření společnosti **Česká telekomunikační infrastruktura a.s.** ze dne 4.4.2019 pod č.j. 594877/19:
 - (1) Na žadatele určeném a vyznačeném Zájmovém území se vyskytuje SEK společnosti Česká telekomunikační infrastruktura a.s.; a
 - (2) Stavebník nebo jím pověřená třetí osoba je povinen řídit se Všeobecnými podmínkami ochrany SERK, které jsou nedílnou součástí Vyjádření; a
 - (3) pro případ, že bude nezbytné přeložení SEK, zajistí vždy takové přeložení SEK její vlastníky, společnosti Česká telekomunikační infrastruktura a.s. Stavebník, který vyvolal překládku SEK je dle ustanovení § 104 odst. 17 Zákona o elektronických komunikacích povinen uhradit společnosti Česká telekomunikační infrastruktura a.s. veškeré náklady na nezbytné úpravy dotčeného úseku SEK, a to na úrovni stávajícího technického řešení; a
 - (4) pro účely přeložení SEK dle bodu (III) tohoto Vyjádření je Stavebník povinen uzavřít se společností Česká telekomunikační infrastruktura a.s., Smlouvu o realizaci překládky SEK; a
 - (5) Stavebník a/nebo Žadatel neční oprávněn užít toto Vyjádření k podání jakékoliv žádosti o vydání jakéhokoliv správního rozhodnutí či jiného rozhodnutí majícího obdobný charakter.

8. Budou dodrženy podmínky uvedené ve vyjádření společnosti E. ON Distribuce s. s., ze dne 10.5.2019 od č.j. P11356-16325067:

Souhlas se stavbou a činností v ochranném pásmu zařízení distribuční soustavy udělujeme E. ON Distribuce, a.s. (dále jen ECD). S podáním žádosti o souhlas, prosím, předložte projektovou dokumentaci stavby s podrobným zákresem a okótováním umístění stavby v ochranném pásmu. Žádost můžete podat elektronicky na www.eon-distribuce.cz →Souhlas s činností a stavbou v ochranném pásmu. Kontakt na správce zřízení jsou zvedeny v závěru tohoto vyjádření.

Dovolte, abychom Vás upozornily, že při provádění zemních nebo jiných prací, které mohou ohrozit předmětné distribuční a sdělovací zařízení, jste povinni dle zákona č. 309/2006 Sb., a nařízení vlády č. 591/2006 Sb., učinit veškerá opatření, aby nedošlo ke škodám na rozvodném zařízení, na majetku nebo na zdraví osob elektrickým proudem, zejména tím, že zajistíte:

1. Objednání přesného vytyčení distribuční sítě (trasy kabelu) v terénu a to nejméně 14 dnů před zahájením prací v blízkosti podzemního kabelového vedení. V případě, že nebude možné trasu kabelu bezpečně určit pomocí vytyčovacího zařízení, je investor zemních prací povinen pro jednoznačné stanovení jeho polohy provést podle pokynů zaměstnanců ECD. **Vytyčení kabelů VN, NN zajistí Pavel Klusák**, tel. 602 563 438, email: pavel.klusak@eon.cz.
2. Provádění zemních prací v ochranném pásmu kabelového vedení výhradně klasickým ručním náradím bez použití jakýchkoli mechanismů s nejvyšší opatrností, nebude-li provozovatelem zařízení stanoveno jinak.
3. Výkopové práce v blízkosti nadzemního vedení NN provádět tak, aby nedošlo k narušení stability podpěrných bodů a uzemňovací soustavy, nebo nebyl jinak ohrožen provoz el. zařízení a bezpečnost osob. Zároveň požadujeme dodržovat platná ustanovení norem ČSN EN 50 110-1 a PNE 33 3302, zvláště pak minimální dovolené vzdálenosti od vedení:

Vybrané vzdálenosti/provedení vodičů	Holé vodiče	Izolované vodiče
Nad budovami		
Nad neschůdnými částmi (sklon > 15°), vzdorující ohni	0,5 m	0,3 m
Nad schůdnými částmi (sklon ≤ 15°), vzdorující ohni	4 m	3 m
Na budovách		
K budovám a jejich částem nebo vybavením	0,2 m	0,1 m
Kolem zedních oken		
Před oknem (požadavek E. ON nerealizovat)	2 m	1 m
Nad oknem	0,2 m	0,2 m
Vedle okna	0,5 m	0,5 m
Pod oknem	1 m	1 m
Kolem střešních oken		
Před oknem	3 m	2 m
Nad oknem	1 m	1 m
Vedle okna	1 m	1 m
Pod oknem	1 m	1 m

4. Při provádění stavebních prací nesmí dojít k poškození a znepřístupnění zařízení distribuční soustavy.
5. Ohlášení jakéhokoli poškození distribučního a sdělovacího zařízení na telefonní číslo **800 225 577**.

9. Budou dodrženy podmínky uvedené v komplexním vyjádření MěÚ Tišnov, odboru životního prostředí ze dne 21.8.2019 pod č.j. MUTI 30123/2019/OŽP/Ko:

1. Z hlediska zákona č. 334/1992 Sb., o ochraně zemědělského půdního fondu, ve znění pozdějších předpisů a prováděcích předpisů k tomuto zákonu: Záměrem nejsou dotčeny zájmy chráněné orgánem ochrany zemědělského půdního fondu.
2. Z hlediska zákona č. 254/2001 Sb., o vodách a o změně některých zákonů (vodní zákon), ve znění

pozdějších předpisů a prováděcích předpisů k tomuto zákonu: Odbor životního prostředí Městského úřadu Tišnov, jako příslušný vodoprávní úřad, posoudil předložený záměr dle ustanovení § 18 zákona č. 254/2001 Sb., o vodách a o změně některých zákonů (vodní zákon) ve znění pozdějších předpisů, a zjistil, že je možný, za předpokladu splnění podmínky: Stavba podléhá souhlasu vodoprávního úřadu (OŽP MěÚ Tišnov) ke stavbám na pozemcích, na nichž se nachází koryta vodních toků a na pozemcích s takovými pozemky sousedícími, dle § 17 odst. 1 písm. a). K vyřízení souhlasu vodoprávního úřadu je zapotřebí: vyplnit příslušnou žádost a vyjádření správce vodního toku Lubě /IDVT 10191502) (Lesy ČR, s.p. Správa toků, Jezuitská 14/13, 602 00 Brno) k projektové dokumentaci.

3. Záměrem nejsou dotčeny zájmy chráněné orgánem ochrany přírody a krajiny z hlediska zákona č. 114/1992 Sb., o ochraně přírody a krajiny, ve znění pozdějších předpisů a prováděcích předpisů. V případě kácení dřevin rostoucích mimo les je nezbytné postupovat v souladu s ustanovením § 82OPK a vyhlášky č. 189/2013 Sb., o ochraně dřevin a povolování jejich kácení. Příslušný k povolení kácení dřevin rostoucích mimo les je místně příslušným obecní úřad.

4. Z hlediska zákona č. 201/2012 Sb., o ochraně ovzduší, ve znění pozdějších předpisů: Zdejší odborem životního prostředí nebude vydáno závazné stanovisko dle ust. § 11 odst. 3 výše uvedeného zákona pro stacionární zdroj znečišťování ovzduší neuvedený v příloze č. 2 k tomuto zákonu.

5. Z hlediska zákona č. 289/1995 Sb., o lesích a o změně a doplnění některých zákonů (lesní zákon), ve znění pozdějších předpisů a prováděcích předpisů k tomuto zákonu: Záměrem nejsou dotčeny pozemky určené k plnění funkce lesa a zájmy chráněné orgánem státní správy lesního hospodářství.

6. Z hlediska zákona č. 185/2001 Sb., o odpadech a o změně některých dalších zákonů, ve znění pozdějších předpisů a prováděcích předpisů k tomuto zákonu (dále jen zákon o odpadech): Záměrem jsou dotčeny zájmy chráněné zákonem o odpadech, kdy závazné stanovisko (dále jen „ZS“) dle ust. § 79 odst. 4 výše uvedeného zákona, bude zdejší odborem životního prostředí vydáno, na základě Vámi podané žádosti.

10. Budou dodrženy podmínky uvedené v závazném stanovisku MěÚ Tišnov, odboru životního prostředí ze dne 7.11.2019 pod č.j. MUTI 39720/2019/OŽP/Ga:

Souhlas je vázán na splnění těchto podmínek:

- Před zahájením prací bude jasně vymezen obvod staveniště. Veškeré práce související s realizací stavby je nutné provádět výhradně na plochách, které jsou součástí záboru.
- Při provádění stavebních prací bude postupováno tak, aby nedocházelo k nadměrnému úhynu rostlin a zraňování nebo úhynu živočichů nebo ničení jejich biotopů, kterému lze zabránit technicky a ekonomicky dostupnými prostředky (např. ukládání odpadů, stavebních materiálů, vjížděním stavebních strojů mimo místo stavby apod.).
- Při vlastních pracích je nezbytné používat pouze ekologicky šetrné pohonné hmoty, oleje a maziva. Technickému stavu používaných mechanismů bude věnována náležitá pozornost, aby se zamezilo únikům nebezpečných látek. Pro případ havárie musí být na místě k okamžitému použití připraveny prostředky na likvidaci jejích následků.
- V případě výskytu zvláště chráněných druhů živočichů a rostlin, jejichž výskyt není aktuálně znám, je nutné si požádat o vydání výjimky ze základních podmínek ochrany zvláště chráněných druhů Krajský úřad Jihomoravského kraje, odbor životního prostředí.
- Je nutno zajistit ochranu vzrostlé zeleně v okolí stavby před poškozením.
- Plochy mimo veškerá nevegetační opevnění budou ohumusovány a osety travní směsí a plochy staveniště uvedeny do původního stavu, urovnaný, upravený a osety.
- Vegetační úpravy a náhradní výsadba musí být provedeny za použití autochtonních (domácích) druhů dřevin a osiva trav a bylin v druhovém složení odpovídajícím co nejvíce náhradním potenciálním společenstvům.
- Ozelenění lokality bude provedeno před kolaudací.
- Po ukončení stavby bude zajištěn odvoz veškerých přebytků sedimentu, výkopových zemin a zbytků stavebních materiálů ze staveniště.
- Jakékoliv změny projektu musí být s orgánem ochrany přírody OŽP MěÚ Tišnov předem projednány.

- S výše uvedenými podmínkami musí být prokazatelně seznámeny odpovědné osoby, které výše uvedené práce budou provádět (doklad předložit při příp. kontrole)
 - Orgán ochrany přírody a krajiny si vyhrazuje právo kontroly uvedených podmínek.
- 11. Budou dodrženy podmínky uvedené v závazném stanovisku MěÚ Tišnov, odboru životního prostředí ze dne 23.9.2019 pod č.j. MUTI 33990/2019/OŽP/HR:**
1. Stavbou vzniklé odpady budou shromažďovány pouze na pozemcích vymezených jako stavební pozemky nebo zařízení stavenišť.
 2. Stavebník si uschová veškeré doklady o předání vzniklých odpadů k odstranění oprávněné osobě, včetně dokladů o převímce do koncového zařízení k využití nebo odstranění odpadů pro případnou kontrolu orgánu veřejné správy v oblasti odpadového hospodářství.
- 12. Budou dodrženy podmínky uvedené ve vyjádření společnosti LESY České republiky, s.p. správa toků, oblast povodí Dyje ze dne 21.8.2019 pod č.j. LCR952/0003552/2019:**
1. Stavbou nebude dotčen pozemek LČR, s.p..
 2. Most provede návrhový průtok $Q\ 100=52\ m^3/s$ a křížení mostu a toku bude pod úhlem 80 stupňů.
 3. Zpevnění pod mostem bude provedeno dlažbou z lom. Kamene tl. 25 cm do 20 cm betonu a vždy ukončeno bet. prahy do hloubky 80 cm a to 1 m před mostem a 80 cm za mostem. Na dlažbu bude vždy navazovat rovinanina z lom. Kamene (200-500 kg) a tato bude ukončena cca dl. 2 m před mostem a 3 m za mostem, jako pružná přechodová část. Dlažba pod mostem bude od břehů ve sklonu 1:5 a dále 1:10, s bermou šířky 120 a 175 cm. Doporučujeme neprovádět bermy, ale provést miskovitý tvar koryta toku se vzájemně navazujícími sklony zpevněných břehů k ose toku. Niveleta zpevnění musí navazovat na niveletu toku – nutné případné pročištění po proudu.
 4. Zpevnění pod mostem bude v majetku a správě vlastníka mostu – SUS JMK.
 5. Koryto vodního toku a pobřežní pozemky dotčené zemními pracemi, v rámci výstavby mostu budou ohumusovány a osety travním semenem.
 6. Stavební materiál, vybouraná stav. suť a zemina z výkopů nebudou skladovány v korytě toku (ani na břehové hraně), kde by mohlo dojít k jejich odplavení dále po toku.
 7. Výstavbou (náhradou) mostu nebude omezen výkon správy toku daný správcí toku zákonem č. 254/2001 Sb., o vodách v platném znění.
 8. Správce toku bude přizván ke kontrole plnění výše uvedených podmínek.
 9. Správcí toku bude oznámeno zahájení prací.
- 13. Budou dodrženy podmínky uvedené v závazném stanovisku MěÚ Tišnov, odboru územního plánování vydaného pod č.j. MUTI 29587/2019/OÚP/DA/DK ze dne 23.8.2019:**
- Záměr bude umístěn (realizován) podle dokumentace, přiložené k návrhu novostavby mostu na pozemcích parc. č. 109, 110, 111, 232/1, 232/3, 243/1, 244, 1831, 2598/1 v k. ú. Drásov, kterou předložila Správa a údržba silnic Jihomoravského kraje, příspěvková organizace kraje, IČO 70932581, Žerotínovo náměstí 449/3, Veveří, 602 00 Brno 2, která je zastoupená společností PRIS spol. s r.o., Osová 20, 625 00 Brno, dne 15. 8. 2019 orgánu územního plánování, podle ověřených grafických příloh: 3. Koordinační situační výkresy 1:50, 3. Podélný řez stávající stav 1:50, 6. Podélný řez 1:50, Seznam LV a vlastníků dotčených parcel KN a PK.
- 14. Budou dodrženy podmínky uvedené ve stanovisku Policie České republiky, Krajského ředitelství policie Jihomoravského kraje, ze dne 5.9.2019 pod č.j. KRPB-183339-1/ČJ-2019-0600DI-ZI:**
- stavební úpravy a jejich provedení musí být v souladu s platnými stavebně - technickými normami a předpisy,
 - po celou dobu prováděcích výkopových prací musí být zajištěna bezpečnost chodců,
 - dopravní řešení akce včetně užití přechodného dopravního značení bude předem projednáno a odsouhlaseno Specializovaným pracovištěm dopravního inženýrství BM a BO KŘP JmK a stanoveno příslušným silničním správním úřadem při jednání o zvláštním užívání komunikace.
- 15. Budou dodrženy podmínky uvedené ve vyjádření Povodí Moravy, s.p., , ze dne 18.10.2019 pod č. j. PM-36588/2019/5203/Fi:**
- a) Z hlediska zájmů daných platným Národním plánem povodí Dunaje a Plánem dílčího povodí Dyje (ustanovení § 24 až §26 vodní zákon) je uvedený záměr možný, protože lze předpokládat,

že záměrem nedojde ke zhoršení chemického stavu a ekologického stavu/potenciálu dotčených povrchových vod a chemického stavu a kvantitativního stavu útvarů podzemních vod, a že nebude znemožněno dosažení jejich dobrého stavu/potenciálu.

Toto hodnocení vychází z posouzení souladu daného záměru s výše uvedenými platnými dokumenty.

Předpokládáme, že uvedený záměr vzhledem ke svému charakteru, velikosti a dopadu nebude mít vliv na stav vodního útvaru.

- b) Z hlediska dalších zájmů chráněných zákonem č. 254/2001 Sb., o vodách a o změně některých zákonů, souhlasíme s uvedeným záměrem:

1. Prováděním stavby nesmí dojít ke zhoršení kvality povrchových vod a podzemních vod a k negativnímu ovlivnění odtokových poměrů v dané lokalitě.
2. Prováděním stavby nesmí dojít ke zhoršení kvality povrchových a podzemních vod
3. Používané mechanizační prostředky musí být v dobrém technickém stavu a budou dodržována maximální preventivní opatření k zabránění případných úkapům či únikům ropných látek.
4. Odpad ze stavby bude likvidován v souladu se zákonem č. 185/2001 Sb. v platném znění.

16. Budou dodrženy podmínky uvedené v závazném stanovisku **MěÚ Tišnov, odboru životního prostředí** ze dne 26.11.2019 pod č.j. MUTI 41918/2019/OŽP/S1:

Souhlas se uděluje za předpokladu dodržení těchto podmínek:

Dle vyjádření společnosti LESY České republiky, s.p. správa toků, oblast povodí Dyje ze dne 21.8.2019 pod č.j. LCR952/0003552/2019:

1. Stavbou nebude dotčen pozemek LČR, s.p..
2. Most provede návrhový průtok $Q_{100}=52 \text{ m}^3/\text{s}$ a křížení mostu a toku bude pod úhlem 80 stupňů.
3. Zpevnění pod mostem bude provedeno dlažbou z lom. Kamene tl. 25 cm do 20 cm betonu a vždy ukončeno bet. prahy do hloubky 80 cm a to 1 m před mostem a 80 cm za mostem. Na dlažbu bude vždy navazovat rovinanina z lom. Kamene (200-500 kg) a tato bude ukončena cca dl. 2 m před mostem a 3 m za mostem, jako pružná přechodová část. Dlažba pod mostem bude od břehů ve sklonu 1:5 a dále 1:10, s bermou šířky 120 a 175 cm. Doporučujeme neprovádět bermy, ale provést miskovitý tvar koryta toku se vzájemně navazujícími sklony zpevněných břehů k ose toku. Niveleta zpevnění musí navazovat na niveletu toku – nutné případné pročištění po proudě.
4. Zpevnění pod mostem bude v majetku a správě vlastníka mostu – SUS JMK.
5. Koryto vodního toku a pobřežní pozemky dotčené zemními pracemi, v rámci výstavby mostu budou ohumusovány a osety travním semenem.
6. Stavební materiál, vybouraná stav. suť a zemina z výkopů nebudou skladovány v korytě toku (ani na břehové hraně), kde by mohlo dojít k jejich odplavení dále po toku.
7. Výstavbou (náhradou) mostu nebude omezen výkon správy toku daný správcí toku zákonem č. 254/2001 Sb., o vodách v platném znění.
8. Správce toku bude přizván ke kontrole plnění výše uvedených podmínek.
9. Správci toku bude oznámeno zahájení prací.

17. Budou dodrženy podmínky uvedené ve vyjádření společnosti **Česká telekomunikační infrastruktura a.s.**, pod č.j. 722559/19 ze dne 19.8.2019:

(1) Na žadatele určeném a vyznačeném Zájmovém území se vyskytuje SEK společnosti Česká telekomunikační infrastruktura a.s.;

(2) Společnost Česká telekomunikační infrastruktura a.s. za podmínky splnění bodu (3) tohoto Vyjádření souhlasí, aby Stavebník a/nebo Žadatel, je-li Stavebníkem v Zájmovém území vyznačeném v Žádosti, provedl Stavbu a/nebo činnosti povolené příslušným správním rozhodnutím vydaným dle Stavebního zákon;

(3) Stavebník, nebo Žadatel, je-li stavebníkem, je povinen (i) dodržet tyto níže uvedené podmínky, které byly stanovené POS, tak jak je tento označen ve Všeobecných podmínkách ochrany SEK. Souhlasíme s navrženým způsobem zabezpečení SEK. Stávající SEK je nutné po dobu stavby provizorně vyvěsit mimo most. Vyvěšený kabel je nutné připravit k pevné konstrukci a zajistit proti poškození. Následně bude kabel přepojen do nové chráničky v římse mostu. Přepojení SEK zajistí její vlastník, společnost Česká telekomunikační infrastruktura a.s. Stavebník, který vyvolal překládku

SEK je dle ustanovení § 104 odst. 17 zákona č. 127/2005 Sb., o elektronických komunikacích a o změně některých souvisejících zákonů povinen uhradit společnosti Česká telekomunikační infrastruktura a.s. veškeré náklady na nezbytné úpravy dotčeného úseku SEK, a to na úrovni stávajícího technického řešení. Pro účely přeložení SEK je stavebník povinen před vydáním stavebního povolení uzavřít se společností Česká telekomunikační infrastruktura a.s. Smlouvu o realizaci překládky SEK. Pro uzavření smlouvy kontaktujte pana Pavla Vascáka, tel. č. 238 465 497, e-mail: pavel.vascak@cetin.cz; a

(ii) řídit se Všeobecnými podmínkami ochrany SEK, které jsou nedílnou součástí Vyjádření;

(4) Pro případ, že bude nezbytné přeložení SEK, zajistí vždy takové přeložení SEK její vlastník, společnost Česká telekomunikační infrastruktura a.s. Stavebník, který vyvolal překládku SEK je dle ustanovení § 104 odst. 17 zákona o elektronických komunikacích povinen uhradit společnosti Česká telekomunikační infrastruktura a.s. veškeré náklady na nezbytné úpravy dotčeného úseku SEK, a to na úrovni stávajícího technického řešení;

(5) Pro účely přeložení SEK dle bodu (4) tohoto Vyjádření je stavebník povinen uzavřít se společností Česká telekomunikační infrastruktura a.s. Smlouvu o realizaci překládky SEK.

18. Budou dodrženy podmínky uvedené ve vyjádření společnosti E. ON Distribuce, a.s. ze 30. 8. 2019 pod zn. Z0326–27000591:

Dodržení podmínek ochranného pásma (již stanovených ve vyjádření o existenci zařízení distribuční soustavy ((elektrická síť)) ve vlastnictví E. ON Distribuce, a.s. a podmínkách práce v jeho blízkosti) bez výjimek. Po vytyčení kabelů VN, NN a možné kolize jejich ochranných pásem se stavebním záměrem je třeba v dostatečně dlouhém předstihu (18 měsíců) požádat o přeložky dotčených elektrických zařízení.

Ochranné pásmo nadzemního vedení VN jako svislý prostor vymezený svislými rovinami vedenými po obou stranách vedení ve vodorovné vzdálenosti, měřené kolmo na vedení, která činí od krajního vodiče vedení na obě strany, nesmí být menší než 7 m. Při možné kolize ochranných pásem VN a NN se stavebním záměrem je třeba v dostatečně dlouhém předstihu (18 měsíců) požádat o přeložky dotčených elektrických zařízení.

Vedení venkovní NN.

Dodržení podmínek ochranného pásma (již stanovených ve vyjádření o existenci zařízení distribuční soustavy ((elektrická síť)) ve vlastnictví E. ON Distribuce, a.s. a podmínkách práce v jeho blízkosti) bez výjimek.

Výkopové práce se nesmí v žádném případě přiblížit k podpěrným bodům do vzdálenosti 1,5 metru od osy. Výsledná stavba musí splňovat obecné požadavky na výstavbu

1) V ochranných pásmech (dále jen OP) zařízení distribuční soustavy budou při realizaci uděleného souhlasu dodrženy podmínky dle § 46 odst. 8 zákona č. 458/2000 Sb., v platném znění, kde se konstatuje, že v OP těchto zařízení je zakázáno pod písmeny:

c) provádět činnosti, které by mohly ohrozit spolehlivost a bezpečnost provozu těchto zařízení nebo ohrozit život, zdraví či majetek osob

d) provádět činnosti, které by znemožňovaly nebo podstatně znesnadňovaly přístup k těmto zařízením.

2) Zakreslení trasy nadzemního i podzemního vedení vyskytujícího se v zájmovém území do všech vyhotovení prováděcí dokumentace a jeho vyznačení dobře viditelným způsobem přímo v terénu. Jedná se zejména o místa křížení či souběhu trasy vedení s trasou pohybu mechanizace, s trasou vedení výkopů a podobně tak, aby pracující na staveništi byli o hranicích ochranného pásma trvale informováni.

3) Objednání přesného vytyčení distribuční sítě (trasy kabelu) v terénu a to nejméně 14 dnů před zahájením prací v blízkosti podzemního kabelového vedení. V případě, že nebude možné trasu kabelu bezpečně určit pomocí vytyčovacího zařízení, je investor zemních prací povinen pro jednoznačné stanovení jeho polohy provést na určených místech a v nezbytném rozsahu ruční odkrytí kabelu podle pokynů zaměstnanců E. ON Distribuce, a.s. (dále jen ECD). Vytyčení kabelů VN, NN zajistí Pavel Klusák, tel.: 602-563438, email: pavel.klusak@eon.cz.

- 4) Provádění zemních prací v ochranném pásmu kabelu výhradně klasickým ručním nářadím bez použití jakýchkoli mechanismů s nejvyšší opatrností, nebude-li provozovatelem zařízení stanoveno jinak.
 - 5) Vhodné zabezpečení obnaženého kabelu (podložení, vyvěšení...), aby nedošlo k jeho poškození poruchou nebo nepovolanou osobou a označení výstražnými tabulkami, bude provedeno podle pokynů pracovníka ECD. Další podmínky pro zabezpečení našeho zařízení si vyhrazujeme při vytýčení nebo po jeho odkrytí.
 - 6) Vyřešení způsobu provedení souběhů a křížení výše zmíněné akce s rozvodným zařízením musí odpovídat příslušným ČSN.
 - 7) Přizvání zástupce ECD ke kontrole křížovatek a souběhů před záhozem výkopu. O kontrole bude proveden zápis do montážního nebo stavebního deníku. Při nedodržení této podmínky, budou poruchy vzniklé na zařízení odstraňovány na náklady investora stavby.
 - 8) Po dokončení musí stavba z pohledu ochrany před provozními a poruchovými vlivy distribuční soustavy odpovídat příslušným normám, zejména PNE 33 3301, PNE 33 3302, PNE 34 1050, ČSN EN 50 341-1, PNE 33 0000-1, ČSN EN 50 522, ČSN EN 61 936-1.
 - 9) Po dokončení stavby a činnosti připomínáme, že v OP zařízení je dále zakázáno:
 - a) zřizovat bez souhlasu vlastníka těchto zařízení stavby či umísťovat konstrukce a jiná podobná zařízení, jakož i uskladňovat hořlavé a výbušné látky
 - b) provádět bez souhlasu jeho vlastníka zemní práce
 - c) u nadzemního vedení nechávat růst porosty nad výšku 3 m
 - d) u podzemního vedení vysazovat trvalé porosty a přejíždět vedení mechanizmy o celkové hmotnosti nad 6 t.
 - 10) V projektové dokumentaci a při stavbě budou respektovány podmínky uvedené ve vyjádření existenci zařízení distribuční soustavy ve vlastnictví a provozování ECD a podmínkách práce v jeho blízkosti.
 - 11) Veškerá stavební činnost v OP distribučního a sdělovacího zařízení bude před jejím zahájením konzultována s příslušným správcem zařízení (kontakty na správce zařízení jsou uvedeny v závěru tohoto vyjádření), který stanoví bezpečnostní opatření pro práce v OP příslušného rozvodného zařízení dle platné ČSN EN 50 110-1.
 - 12) Veškeré práce s mechanizací, jejichž části se za provozu mohou přiblížit k vodičům v OP nadzemního vedení 22 kV a výkopové práce v OP podzemního vedení 22 kV, je nutno provádět za beznapětového stavu vedení a vypnutí požadujeme objednat nejméně 25 kalendářních dnů předem. Práce s mechanizací v OP vedení 110 kV je nutno provádět za beznapětového stavu vedení a vypnutí požadujeme objednat nejpozději do 10. dne předchozího měsíce.
19. Budou dodrženy podmínky uvedené ve vyjádření společnosti **ČOV Drásov - Malhostovice** ze 4. 11. 2019:
- 1) Veškeré stavební práce je nutné provádět tak, aby nedošlo k poškození kanalizační sítě v majetku Svazku.
 - 2) V případě poškození kanalizační sítě volejte p. Čecha (tel. 724 138 686). Každé příp. poškození je povinen stavebník neprodleně odstranit na vlastní náklady.
 - 3) Výkopové práce v ochranném pásmu budou prováděny pouze ručně.

Účastníci řízení, na něž se vztahuje rozhodnutí správního orgánu:

Jihomoravský kraj, Žerotínovo náměstí 449/3, Veveří, 602 00 Brno 2

Správa a údržba silnic Jihomoravského kraje, příspěvková organizace kraje, Žerotínovo náměstí 449/3, Veveří, 602 00 Brno 2

Brněnské vodárny a kanalizace, a.s., Pisárecká 555/1a, Pisárky, 603 00 Brno 3

CETIN a.s., Českomoravská 2510/19, 190 00 Praha 9-Libeň

ČOV Drásov - Malhostovice, Drásov 61, 664 24 Drásov

E.ON Distribuce, a.s., F. A. Gerstnera 2151/6, České Budějovice 7, 370 01 České Budějovice 1

GasNet, s.r.o., Klíšská 940/96, Klíše, 400 01 Ústí nad Labem 1

GridServices, s.r.o., Plynářská 499/1, Zábrdovice, 602 00 Brno 2

Lesy České republiky, s.p., Správa toků - oblast povodí Dyje, Jezuitská 13/14, Brno-město, 602 00 Brno 2

Městys Drásov, Drásov 61, 664 24 Drásov

Povodí Moravy, s.p., Dřevařská 932/11, Veverí, 602 00 Brno 2

Dne 8. 1. 2020 podal stavebník žádost o vydání společného povolení na výše uvedenou stavbu. Uvedeným dnem bylo dle § 44 odst. 1 správního řádu zahájeno řízení.

Vzhledem k tomu, že speciálnímu stavebnímu úřadu jsou dobře známy poměry staveniště a žádost poskytovala dostatečné podklady pro posouzení stavebního záměru a stanovení podmínek k jeho provádění, stavební úřad v souladu s ustanovením § 94m odst. 3 stavebního zákona upustil od ohledání na místě a ústního jednání.

Speciální stavební úřad oznámil zahájení společného řízení známým účastníkům řízení a dotčeným orgánům a současně na základě ustanovení § 94m odst. 3 stavebního zákona určil, že dotčené orgány mohou uplatnit závazná stanoviska a účastníci řízení své námítky ve lhůtě do 15ti dnů ode dne doručení oznámení.

Speciální stavební úřad přezkoumal výše uvedenou žádost o vydání společného povolení a připojené podklady dle ustanovení § 94o stavebního zákona a shledal, že stavební záměr je v souladu s požadavky stavebního zákona a jeho prováděcích právních předpisů, v souladu s požadavky na veřejnou dopravní nebo technickou infrastrukturu k možnosti a způsobu napojení nebo k podmínkám dotčených ochranných a bezpečnostních pásem a v souladu s požadavky zvláštních právních předpisů a se závaznými stanovisky, popřípadě s rozhodnutími dotčených orgánů podle zvláštních právních předpisů nebo stavebního zákona.

V rámci řízení zejména ověřil ve smyslu § 94o odst. 2 stavebního zákona, že dokumentace je úplná, přehledná, a zda jsou v odpovídající míře řešeny obecné požadavky na výstavbu, a že je zajištěn příjezd ke stavbě, včasné vybudování technického, popřípadě jiného vybavení potřebného k řádnému užívání stavby vyžadovaného zvláštním právním předpisem. Speciální stavební úřad dle ustanovení § 94o odst. 3 stavebního zákona ověřil rovněž účinky budoucího užívání stavby.

Speciální stavební úřad s ohledem na výše uvedené neshledal v průběhu řízení důvody, které by bránily vydání společného povolení.

Stanoviska sdělili:

- Městského úřadu Tišnov, odboru územního plánování, pod č.j. MUTI 29587/2019/OÚP/DA/DK ze dne 23.8.2019;
- Městského úřadu Tišnov, odboru životního prostředí, pod č.j. MUTI 33990/2019/OŽP/HR ze dne 23.9.2019;
- Městského úřadu Tišnov, odboru životního prostředí, pod č.j. MUTI 41918/2019/OŽP/S1 ze dne 26.11.2019;
- Městského úřadu Tišnov, odboru životního prostředí, pod č.j. MUTI 30123/2019/OŽP/Ko ze dne 21.8.2019;
- Městského úřadu Tišnov, odboru životního prostředí, pod č.j. MUTI 39720/2019/OŽP/Ga ze dne 7.11.2019;
- Městského úřadu Tišnov, odboru dopravy a živnostenský úřad, pod č.j. MUTI 29591/2019/ODŽÚ/SH ze dne 19.8.2019;
- Městského úřadu Tišnov, odboru dopravy a živnostenský úřad, pod č.j. MUTI 29753/2019/ODŽÚ/Dv ze dne 13.8.2019;
- Policie České republiky, Krajského ředitelství policie Jihomoravského kraje, ze dne 5.9.2019 pod č.j. KRPB-183339-1/ČJ-2019-0600DI-ZI;
- Hasičského záchranného sboru Jihomoravského kraje, ze dne 11.9.2019 pod č.j. HSBM-6-4-893/1-OPST-2019;

- Správa a údržba silnic Jihomoravského kraje p. o., ze dne 5. 4. 2019 pod zn. /19-ÚVO/DoZd;
- Ministerstvo obrany ČR Sekce nakládání s majetkem odbor ochrany územních zájmů ze dne 16. 4. 2019 pod zn. 91255/2219-1150-OÚZ-BR;
- Sekce nakládání s majetkem odbor ochrany územních zájmů ze dne 20. 8. 2019 pod zn. 94400/2219-1150-OÚZ-BR;
- Krajský úřad jihomoravského kraje, odbor životního prostředí ze dne 21. 8. 2019 pod zn. S-JMK 118205/2019 OŽP/Zlv;
- Krajský úřad jihomoravského kraje, odbor životního prostředí ze dne 26. 8. 2019 pod zn. S-JMK 118203/2019 OŽP;
- Krajský úřad jihomoravského kraje, odbor dopravy ze dne 21. 6. 2019 pod zn. S-JMK 89649/2019/OD;
- LESY České republiky, s.p. ze dne 21.8.2019 pod č.j. LCR952/ 0003552/2019;
- Krajské hygienické stanice Jihomoravského kraje se sídlem v Brně, pod č.j. KHSJM 65416/2019/BM/HOK ze dne 9.12.2019;
- Povodí Moravy, s. p., ze dne 18. 10. 2019 pod zn. PM-36588/2019/5203/Fi;
- Česká telekomunikační infrastruktura a.s., ze dne 4.4.2019 pod č.j. 594877/19;
- Česká telekomunikační infrastruktura a.s., ze dne 19.8.2019 pod č.j. 722559/19;
- E. ON Distribuce a.s., ze dne 15. 5. 2019, pod č. j. P11356-16325067;
- E. ON Distribuce a.s., ze dne 30. 8. 2019, pod č. j. Z0326-27000591;
- GasNet, s.r.o., zastoupený GridServices, s.r.o., ze dne 4. 4. 2019 pod zn. 5001904668;
- GasNet, s.r.o., zastoupený GridServices, s.r.o., ze dne 23. 8. 2019 pod zn. 5001987178;
- T-Mobile Czech Republic a.s., ze dne 4. 4. 2019 pod zn. E14161/19;
- Vodafone Czech Republic a.s. ze dne 4. 4. 2019 pod zn. MW9910128572116160;
- ČD – TELEMATIKA pod č. j. 1201905985 ze dne 5. 4. 2019;
- TOS KUŘIM – OS, a.s. ze dne 8. 4. 2019 pod zn. ENE/36 – 2019;
- ČOV Drásov – Malhostovice ze dne 4. 11. 2019;
- Městys Drásov, pod zn. MEDR 457/2019 ze dne 9. 4. 2019;
- Městys Drásov, pod zn. MEDR 1058/2019 ze dne 10. 9. 2019;
- Městys Drásov, pod zn. MEDR 1005/2019 ze dne 29. 8. 2019;
- Obec Rohozec, ze dne 2. 9. 2019;
- Obec Železné, ze dne 27. 8. 2019;
- Obec Všechnovice, ze dne 3. 9. 2019 pod zn. OVS 264/2019;
- Obec Unín, ze dne 11.11.2019 pod č.j. OUN 267/2019;
- Úřad pro zastupování státu ve věcech majetkových, územní pracoviště Brno ze dne 23. 9. 2019 útvar 6012

Speciální stavební úřad zajistil vzájemný soulad předložených závazných stanovisek dotčených orgánů vyžadovaných zvláštními předpisy a zahrnul je do podmínek rozhodnutí. Speciální stavební úřad rozhodl, jak je uvedeno ve výroku rozhodnutí, za použití ustanovení právních předpisů ve výroku uvedených.

Speciální stavební úřad určil účastníky řízení na základě § 94k stavebního zákona.

Speciální stavební úřad tedy pojal za účastníka řízení dle § 94k písm. a) stavebního zákona Jihomoravský kraj zastoupený Správou a údržbou silnic Jihomoravského kraje, příspěvková organizace, jako stavebníka a podle písm. b) Městys Drásov jako obec, na jejímž území má být požadovaný stavební záměr uskutečněn.

Speciální stavební úřad dále pojal za účastníky řízení dle § 94k písm. c) stavebního zákona, a to GasNet, s.r.o., Českou telekomunikační infrastrukturu a.s.; E.ON Distribuce, a.s., Brněnské vodárny a kanalizace, a.s., ČOV Drásov – Malhostovice, jako vlastníky stavby, na které má být požadovaný záměr uskutečněn, nebo toho, kdo má ke stavbě jiné věcné právo.

Speciální stavební úřad dále pojal za účastníky řízení dle § 94k písm. d) stavebního zákona, a to Městys Drásov a Úřad pro zastupování státu ve věcech majetkových jako vlastníky pozemku, na kterém má být požadovaný záměr uskutečněn, nebo toho, kdo má k tomuto pozemku jiné věcné právo.

Speciální stavební úřad dále pojal za účastníky stavebního řízení § 94k písm. e) stavebního zákona, na něž se vztahuje rozhodnutí správního orgánu – osoby, jejíž vlastnické právo nebo jiné věcné právo k sousedním stavbám nebo sousedním pozemkům nebo stavbám na nich, může být společným povolením přímo dotčeno.

Protože se jedná o řízení s velkým počtem účastníků (doručuje se veřejnou vyhláškou), jsou v souladu s ust. § 94m odst. 2 stavebního zákona účastníci řízení identifikováni označením pozemků a staveb evidovaných v katastru nemovitostí dotčených vlivem stavebního záměru – jedná se o pozemky:

parc. č. 245, 242, 247/2, 249, 112, 252, 241, 115, 250 v katastrálním území Drásov.

Poučení účastníků:

Proti tomuto rozhodnutí se lze odvolat do 15 dnů ode dne jeho oznámení ke Krajskému úřadu Jihomoravského kraje, odboru dopravní správy podáním u zdejšího správního orgánu.

Odvolání se podává s potřebným počtem stejnopisů tak, aby jeden stejnopis zůstal správnímu orgánu a aby každý účastník dostal jeden stejnopis. Nepodá-li účastník potřebný počet stejnopisů, vyhotoví je správní orgán na náklady účastníka. Odvoláním lze napadnout výrokovou část rozhodnutí, jednotlivý výrok nebo jeho vedlejší ustanovení. Odvolání jen proti odůvodnění rozhodnutí je nepřípustné.

Speciální stavební úřad po dni nabytí právní moci výroku o umístění stavby doručí žadateli stejnopis písemného vyhotovení společného povolení opatřený doložkou právní moci spolu s ověřenou grafickou přílohou, stejnopis písemného vyhotovení společného povolení opatřený doložkou právní moci doručí také místně příslušnému obecnímu úřadu, pokud není stavebním úřadem, a jde-li o stavby podle § 15 nebo 16 stavebního zákona, také stavebnímu úřadu příslušnému k povolení stavby.

Speciální stavební úřad po dni nabytí právní moci výroku o povolení stavby zašle žadateli jedno vyhotovení ověřené projektové dokumentace a štítek obsahující identifikační údaje o povolené stavbě. Další vyhotovení ověřené projektové dokumentace zašle vlastníkově stavby, pokud není žadatelem. Žadatel je povinen štítek před zahájením stavby umístit na viditelném místě u vstupu na staveniště a ponechat jej tam až do dokončení stavby, případně do vydání kolaudačního souhlasu; rozsáhlé stavby se mohou označit jiným vhodným způsobem s uvedením údajů ze štítku.

Společné povolení má podle § 94p odst. 5 stavebního zákona platnost 2 roky. Stavba nesmí být zahájena, dokud rozhodnutí nenabude právní moci.




Svatava Hanáková

referent odboru dopravy a živnostenský úřad

Vzhledem ke skutečnosti, že se ve smyslu ustanovení § 144 správního řádu jedná o řízení s velkým počtem účastníků, doručuje Městský úřad Tišnov, odbor dopravy a živnostenský úřad účastníkům oznámení o zahájení řízení veřejnou vyhláškou. Doručení veřejnou vyhláškou bude provedeno v souladu s ustanovením § 25 správního řádu tak, že se písemnost vyvěsí na úřední desce Městského úřadu Tišnov a současně bude zveřejněna způsobem umožňujícím dálkový přístup. Patnáctým dnem po vyvěšení bude písemnost považována za doručenou.

Toto oznámení musí být vyvěšeno po dobu 15 dnů na úřední desce MěÚ Tišnov a současně se zveřejní též způsobem umožňujícím dálkový přístup.

po sejmutí a potvrzení prosíme o zpětné zaslání

Vyvěšeno dne: Sejmuto dne:

Zveřejněno způsobem umožňujícím dálkový přístup dne

Razítko, podpis orgánu, který potvrzuje vyvěšení a sejmutí oznámení.

Poplatek:

Správní poplatek podle zákona č. 634/2004 Sb., o správních poplatcích se nevyměřuje.

Obdrží:

účastníci (dodejky)

Jihomoravský kraj, Žerotínovo náměstí 449/3, Veveří, 602 00 Brno 2

Správa a údržba silnic Jihomoravského kraje, příspěvková organizace kraje, Žerotínovo náměstí 449/3, Veveří, 602 00 Brno 2

Brněnské vodárny a kanalizace, a.s., Pisárecká č.p. 555/1a, Pisárky, 603 00 Brno 3

CETIN a.s., Českomoravská č.p. 2510/19, 190 00 Praha 9-Libeň

ČOV Drásov - Malhostovice, Drásov 61, 664 24 Drásov

E.ON Distribuce, a.s., F. A. Gerstnera 2151/6, České Budějovice 7, 370 01 České Budějovice 1

GasNet, s.r.o., Klíšská 940/96, Klíše, 400 01 Ústí nad Labem 1

GridServices, s.r.o., Plynárenská 499/1, Zábrdovice, 602 00 Brno 2

Lesy České republiky, s.p., Správa toků - oblast povodí Dyje, Jezuitská 13/14, Brno-město, 602 00 Brno 2

Městys Drásov, Drásov 61, 664 24 Drásov

Povodí Moravy, s.p., Dřevařská 932/11, Veveří, 602 00 Brno 2

dotčené správní úřady

Hasičský záchranný sbor Jihomoravského kraje, oddělení stavební prevence, 685/1, Zábrdovice, 614 00 Brno 14

Krajská hygienická stanice Jihomoravského kraje se sídlem v Brně, Jeřábkova 1847/4, Černá Pole, 602 00 Brno 2

Krajské ředitelství policie Jihomoravského kraje, Specializované pracoviště dopravního inženýrství BM a BO, Kounicova č.p. 687/24, Veveří, 602 00 Brno 2 (k vyjádření ze dne 5.9.2019 pod č.j. KRPB-183339-1/ČJ-2019-0600DI-ZI)

Krajský úřad Jihomoravského kraje, odbor dopravy, Žerotínovo náměstí 449/3, Veveří, 602 00 Brno 2

Krajský úřad Jihomoravského kraje, Odbor životního prostředí, Žerotínovo náměstí 449/3, Veveří, 602 00 Brno 2

Městský úřad Tišnov, odbor územního plánování, nám. Míru 346, 666 19 Tišnov 1

Městský úřad Tišnov, odbor životního prostředí, Ráboňova 116, 666 19 Tišnov 1

Ministerstvo obrany ČR, Sekce nakládání s majetkem, odbor ochrany územních zájmů, Tychonova 221/1, 160 00 Praha 6-Hradčany 818/11, Brno-střed, Zábrdovice, 604 47 Brno 2